



Strategický plán rozvoje obce Jablůnka

2022 - 2026



Obsah

Obsah.....	2
1. Úvod	3
2. Analytická část.....	4
2. 1. Základní údaje o obci	4
2. 2. Kontaktní údaje:.....	4
2. 3. Poloha	5
2. 4. Historické souvislosti	5
2. 5. Obyvatelstvo	7
2. 5. 1. Vývoj počtu obyvatel	7
2. 5. 2. Struktura obyvatel	9
2.6. Hospodářství.....	12
2. 6. 1. Místní ekonomika a trh práce.....	12
2. 6. 2. Cestovní ruch	13
2.7. Infrastruktura.....	13
2. 7. 1. Základní technická vybavenost	13
2. 7. 2. Dopravní infrastruktura - vybavenost a obsluha v dopravě	14
2. 7. 3. Občanská vybavenost a bydlení.....	15
2. 7. 4. Historické a architektonické zajímavosti a památky.....	18
2. 8. Životní prostředí	19
2. 8. 1. Koeficient ekologické stability	19
2. 8. 2. Podíl jednotlivých pozemků a půd na celkové výměře obce.....	20
2. 9. Správa obce	22
2. 9. 1. Správa obce.....	22
2. 9. 2. Komunikace s občany	22
2. 9. 3. Vnější vztahy a vazby	22
3. Strategická část.....	23
3. 1. Návrh strategického rozvoje obce Jablůnka v období 2022-2026.....	23
3. 2. Strategické cíle opatření	24
3. 2. 1. STRATEGICKÝ CÍL 1: ROZVOJ OBCE	24
3. 2. 2. STRATEGICKÝ CÍL 2: STABILIZACE POČTU OBYVATE A PODPORA PODNIKATELSKÝCH AKTIVIT	28
3. 2. 3. STRATEGICKÝ CÍL 3: ROZVOJ KULTURNÍHO ŽIVOTA, SPOLKOVÉ ČINNOSTI A SPORTU.....	29
3. 3. Vize	30
4. SWOT analýza	31

1. Úvod

Smyslem Strategického plánu obce Jablůnka je nalezení vize rozvoje obce a volba kroků k jejímu naplnění. Přípravu zajišťovali zástupci obce Jablůnka s dalšími zapojenými subjekty. Zpracovatelé se snažili postihnout veškeré oblasti života v obci a navrhnout taková opatření a aktivity, která povedou k růstu kvality života v obci.

Strategický plán obce je základním střednědobým programem samosprávy pro řízení budoucího rozvoje obce na období 5 let. Je zde popsána vize obce, která znamená všeobecnou dohodu o budoucnosti obce. Z provedené analýzy současného stavu vyplývají cíle obce a vedením obce jsou navrženy konkrétní rozvojové projekty na období do roku 2026. Zpracování této strategie umožní v následujícím roce lepší plánování a hospodaření s finančními prostředky rozpočtu obce, včetně účelného čerpání dotací.

2. Analytická část

2. 1. Základní údaje o obci

Tabulka 1: Základní údaje o obci Jablůnka

ZUJ (kód obce):	542865
NUTS5:	CZ0723 542865
LAU 1 (NUTS 4)	Vsetín (CZ0723)
NUTS3:	Zlínský (CZ072)
NUTS2:	Střední Morava
Obec s pověřeným obecním úřadem:	Vsetín
Obec s rozšířenou působností:	Vsetín
IČ:	00303852
Katastrální plocha (km²):	8,21
Počet bydlících obyvatel k 31. 12. 2022	2033
Nadmořská výška:	325 m
Zeměpisné souřadnice (WGS-84):	49°22'58 s. š., 17°56'57 v. d.
První písemná zpráva (rok):	1505
Počet katastru:	1
Počet územně technických jednotek:	3
Počet částí obce:	1
PSC:	756 23
Počet obyvatel/km²)	248

Zdroj: Český statistický úřad, 2022

2. 2. Kontaktní údaje:

Obecní úřad Jablůnka 365, 756 23

Telefon: 571 452 210, 737 214 165

E-mail: starostajablunka@seznam.cz

Web: www.jablunka.cz

2. 3. Poloha

Obec Jablůnka se nachází na Valašsku, leží na silnici I/57 a železniční trati z Valašského Meziříčí do Vsetína, z části v říční nivě na náplavách Vsetínské Bečvy a z části na svazích vybíhajících na západní okraje Vsetínských vrchů. Rozkládá se na rozloze 821 hektarů a patří k menším obcím okresu. Obec sousedí s katastry obcí Bystřička, Pržno, Růžďka, Ratiboř a Vsetín

2. 4. Historické souvislosti

První písemný záznam je z 24. 6. 1505 při kupním zápisu panství do Moravských zemských desek. Odborníci se však domnívají, že obec vznikla dříve, již za selské kolonizace ve 13. století. Nyní je obec střediskovou obcí dolního Vsetínska. Je obcí průmyslově zemědělskou a její vzhled je příměstský.

V 16. století se začal přesouvat po horách od východu nový lid v tzv. pasekové kolonizaci. Byli to svobodní pastevci koz a ovcí – Valaši. I když se jednalo o poměrně malou skupinu lidí, ovlivnili svým salašnickým hospodařením, odlišným rázem žití i svým vlastním právem původní údolní obyvatelstvo. Později se asimilovali, ale dali oblasti název Valašsko. Tento název je dnes znám na celém světě. Roku 1548 koupili vsetínské panství Nekšové z Landeka. Za prvních Nekšů byla situace poddaných přijatelná až do let 1567 – 1579, kdy se ujal poručníkování za nezletilé syny Jana Nekše z Landeka pan Zdeněk Kavka Říčanský, pán na Brumově. Ten nepovoloval poddaným „klučovat“ v horách, dělat paseky a volně těžít dřevo. Zvyšoval robotu po celém panství. S okolními sousedy – Žerotíny z Valašského Meziříčí a pány na Lednici měl neustálé spory, kterými však trpěli ponejvíce poddaní. Nekšovi se roku 1579 ujali spravování panství.

Lukrecie Nekšová, jedna z dědiček vsetínského panství, se provdala za mladšího Václava Eusehia z Valdštejna. Tímto sňatkem byl položen základ k pozdější závratné kariéře Valdštejna. Ten daroval ještě za života Lukrecie (1613) městečkům a obcím různé výsady hospodářské a náboženské, např. Jablůnce využívání polí a luk za plat, osvobození od hlídek na zámku, nadhánění při honech, vydržování panských psů, právo na stavební a palivové dříví z panských lesů atd.

Po smrti Lukrecie zůstal majetek Valdštejnovi, který se dal na vojenskou dráhu a správcem ustanovil Václava Štáblovskeho z Koválovic.

Sebevědomí protestantských Valachů stouplu opět při švédské invazi na severní Moravu. Tehdy se Valaši stali jejich pomocníky a dodávali jim zásoby. O událostech z 9. 6. 1642, která se přímo dotýkala Jablůnky, se mluvilo v širokém okolí a dostaly se až na císařský dvůr císaře Ferdinanda II. Jednalo se o přepadení rodiny Witzovy, kteří byli přepadeni a odvedeni do dřevěné kůlny na návsi v Jablůnce.

Majetek pak byl rozebrán a jenom některé věci se podařilo získat zpět. Toto byla jedna z událostí 30. leté války a byla posuzována jako akt protihabsburský.

Švédská okupace severní Moravy přinesla poslední rozmach revolučního hnutí valašských poddaných 1642 – 1644. Valaši byli poraženi a při exekuci, která následovala, byli popraveni přímo nebo byli odvedeni k soudu do Brna. Z Jablůnky byl popraven Jiří Rozler a Mikula Tomášů.

V roce 1660 měla Jablůnka 201 obyvatel a na území obce se nacházel mlýn a pila, v roce 1820 měla 559 obyvatel 16 gruntů, 8 podsedků, 2 chalupy, panský hostinec, pilu a mlýn. Od té doby se počet obyvatel a domů v obci zvyšoval.

Zajímavý je pohled na historii podnikání v obci Jablůnka. V 1. polovině 19. století fungovala v Jablůnce papírna, dvě malé pily, výroba dřevitého papíru. Lidé se živili zemědělstvím a pracemi v lesích. Od roku 1860 do roku 1904 vybudovala postupně firma Reich v obci pánvárnou, rafinerii a brusírnu skla. V 1. polovině 20. století zde byla provozována malírna porcelánu, výroba pletených sedadel na židle a loupárna vrbového proutí Thonet. Fungovala zde továrna na ohýbaný nábytek, výroba dřeváků, nitěných knoflíků Hartwig, párátek, skleněné bižuterie, vánočních ozdob a broušení skla. V obci se nacházel vodní a elektrický mlýn a od roku 1948 se stala velkým zaměstnavatelem Zbrojovka Jablůnka.

2. 5. Obyvatelstvo

2. 5. 1. Vývoj počtu obyvatel

Dle historických dat (tabulka č. 2) je zřejmé, že počet obyvatel v obci Jablůnka postupně narůstá, přičemž během 80. a 90. let došlo k mírnému poklesu počtu obyvatel, který se zastavil a opět objevil nárůst obyvatel v posledních deseti letech sledovaného období. Trend zvyšujícího se počtu obyvatel je dán zejména podporou rozvoje venkovských oblastí různými dotačními mechanismy, které přispívají k oživování venkova a zvýšení jeho atraktivity pro bydlení. Souvisí také s oživením kulturního a společenského života v obci a zvýšeným zájmem obyvatel měst o život v klidnějších lokalitách se zachovalým přírodním potenciálem.

Obec Jablůnka se nachází ve výhodné dopravní poloze, zároveň se jedná o obec s dobrou základní vybaveností. Výraznou předností i hendikepem této obce je komunikace I. třídy, která prochází jejím středem. Jedná se zřejmě o nejvýraznější faktor ovlivňující život v obci v posledních deseti letech. Vzhledem k tomu, že tato frekventovaná komunikace prochází středem obce, stává se výraznou bariérou při pohybu v obci, přičemž silný provoz je také zdrojem hluku a znečištění ovzduší, dochází zde ke snížení kvality života místních obyvatel, obec se zároveň stává pro nové obyvatele neatraktivní. Na druhou stranu je Jablůnka významným dopravním uzlem a přestupní stanicí pro obyvatele z okolních obcí. Pro obyvatele obce je velkou výhodou vysoká četnost vlakových i autobusových spojů, které v Jablůnce zastavují. Počet obyvatel v Jablůnce a jejich přirozený i migrační přírůstek v letech 2017 – 2022 ukazuje tabulka č. 3 a graf č. 1.

Tabulka 2: Historický vývoj počtu obyvatel v obcích v letech 1910-2011

Rok	1910	1921	1930	1950	1961	1970	1980	1991	2001	2011
Počet obyvatel	1 131	1 118	1 200	1 330	1 706	1 843	1 973	1 919	1 974	1 953

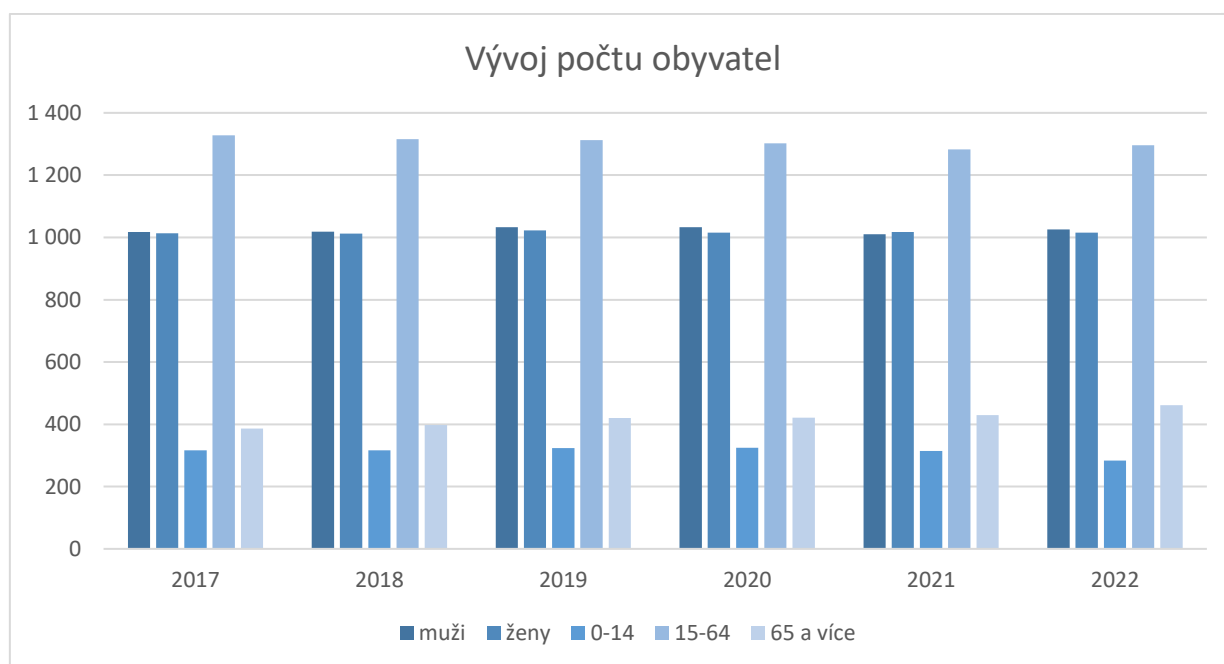
Zdroj: Český statistický úřad, 2022

Tabulka 3: Demografické charakteristiky obce Jablůnka v letech 2017 – 2022

	2017	2018	2019	2020	2021	2022
Počet obyvatel	2 030	2 030	2 056	2 048	2 027	2 041
Živě narození	28	19	24	17	13	29
Zemřelí	24	21	17	30	37	26
Přistěhovalí	46	52	49	44	44	48
Vystěhovalí	53	50	30	39	34	36
Přirozený přírůstek	4	-2	7	-13	-24	3
Přírůstek stěhováním	-7	2	19	5	10	12
Celkový přírůstek	-3	-	26	-8	-14	15

Zdroj: Český statistický úřad, 2022

Graf č. 1: Vývoj počtu obyvatel v letech 2017-2022



Zdroj: Český statistický úřad, 2022

2. 5. 2. Struktura obyvatel

Věková struktura

V roce 2017 žilo v obci 316 dětí ve věku 0-14 let, 1328 obyvatel ve věkové kategorii 15 – 64 let, a nad 65 let zde žilo 386 obyvatel. Tyto údaje jsou přehledně znázorněny v tabulce č. 4. Počet dětí ve věku od 0 – 14 let za posledních 5 let klesl a narůstá nám populace nad 65 let. Průměrný věk byl v roce 2022 43 let. Obyvatelstvo Jablůnky tedy stárne.

Tabulka 4: Věková struktura obyvatelstva

		2017	2018	2019	2020	2021	2022
Počet obyvatel celkem		2 030	2 030	2 056	2 048	2 027	2041
v tom podle pohlaví	muži	1 017	1 018	1 033	1 033	1 010	1026
	ženy	1 013	1 012	1 023	1 015	1 017	1015
v tom ve věku (let)	0-14	316	316	324	325	314	284
	15-64	1 328	1 316	1 312	1 302	1 283	1296
	65 a více	386	398	420	421	430	461
Průměrný věk		42,4	42,7	42,9	42,9	43,3	43

Zdroj: Český statistický úřad, 2022

Vzdělanostní struktura

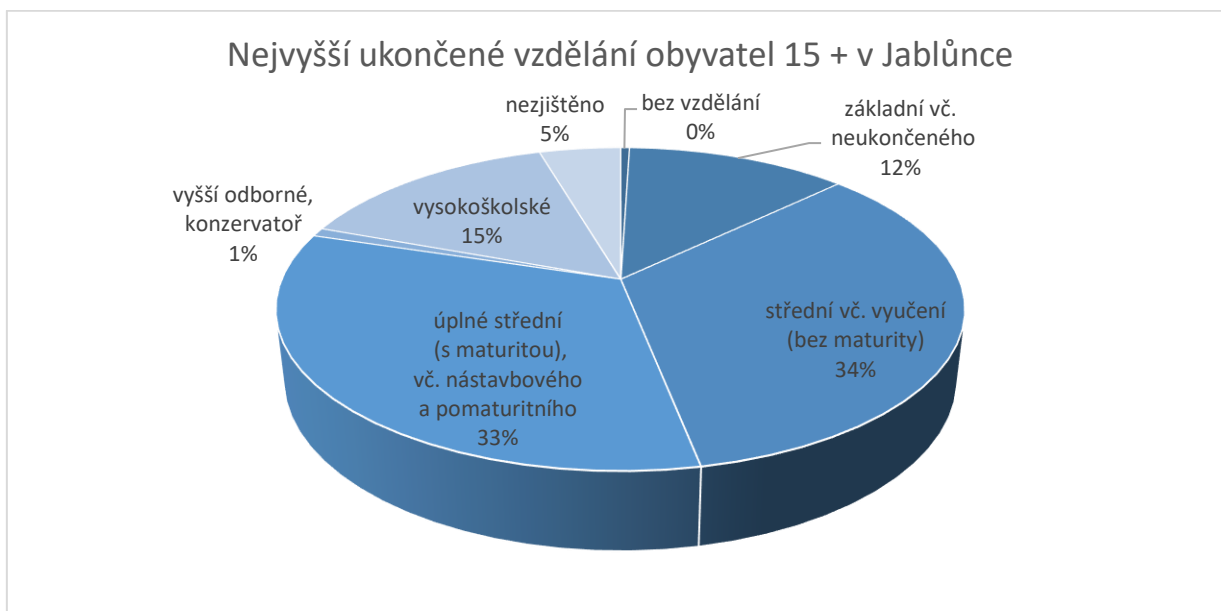
Dosažené vzdělání obyvatel je podrobně uvedeno v tabulce č. 5. Hodnoceno je pouze vzdělání obyvatel v kategorii nad 15 let věku. Podíl obyvatel bez vzdělání se pohybuje kolem 0 %, obyvatel se základním a neukončeným vzděláním 12 %, s vyučením a středním odborným vzděláním bez maturity 34 %, s úplným středním s maturitou 33 % a vysokoškolským kolem 15 %. Oproti dřívějším datům vidíme nárůst vysokoškolsky vzdělaných obyvatel, a to o celých 5%.

Tabulka č. 5 Obyvatelstvo patnáctileté a starší podle nejvyššího ukončeného vzdělání

Počet obyvatel s obvyklým pobytem	obyvatelstvo ve věku 15+		1 644
	nejvyšší dosažené vzdělání	bez vzdělání	8
		základní vč. neukončeného	204
		střední vč. vyučení (bez maturity)	559
		úplné střední (s maturitou),	540
		vyšší odborné, konzervatoř	14
		Vysokoškolské	244
		Nezjištěno	75

Zdroj: Český statistický úřad, 2022

Graf č. 2 Obyvatelstvo patnáctileté a starší dle nejvyššího ukončeného vzdělání



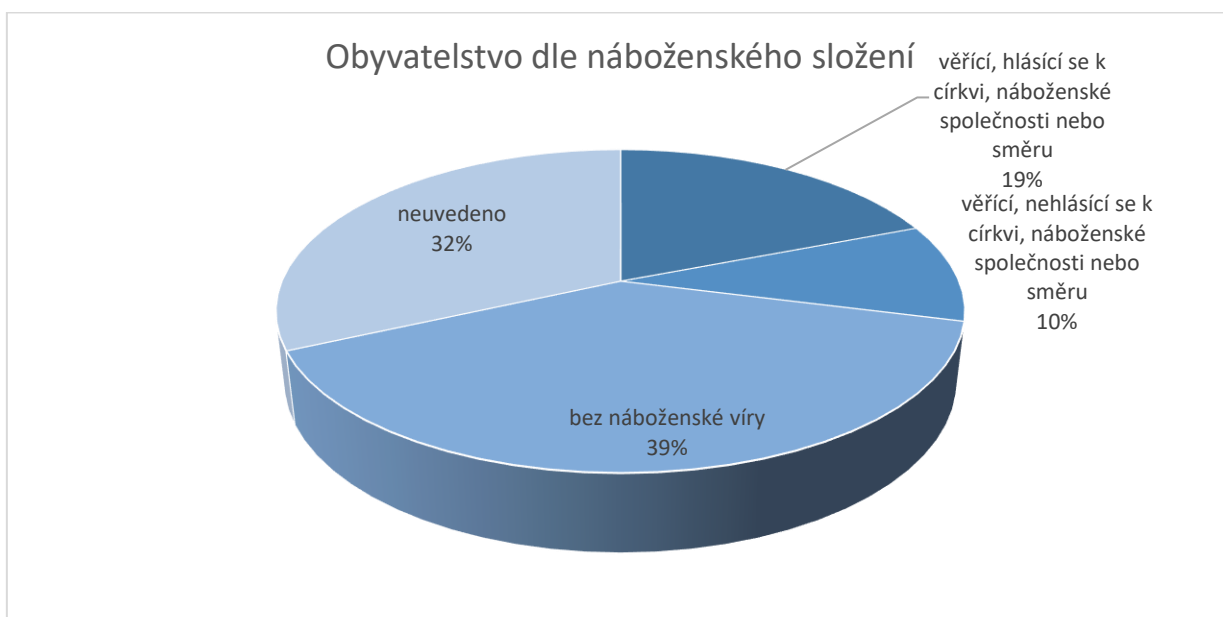
Zdroj: Český statistický úřad, 2022

Obyvatelstvo dle náboženského složení

Dle grafu č. 3 žije v Jablůnce 39 % obyvatel bez náboženského vyznání, věřících hlásících se k náboženské víře zde žije 19 % a věřících nehlásících se k žádné víře je v Jablůnce 10 %. U 32 % obyvatel se nepodařilo zjistit informace o jejich náboženském vyznání.

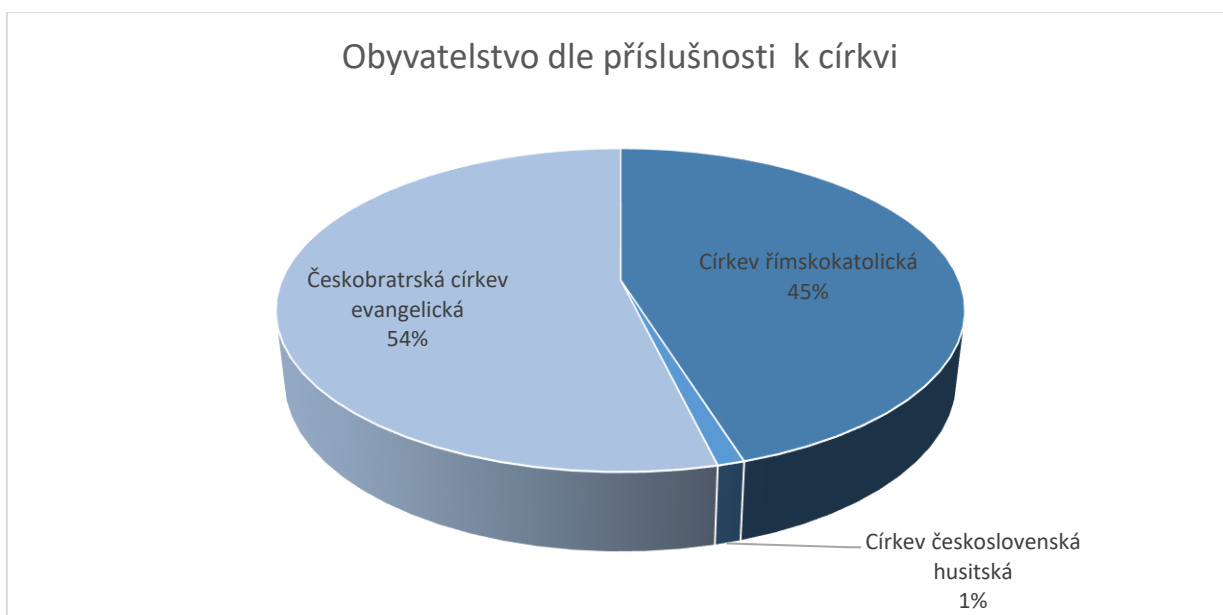
54 % z věřících obyvatel se hlásí k Českobratrské církvi evangelické a o něco méně věřících obyvatel se řadilo k Římskokatolické církvi.

Graf č. 3 Obyvatelstvo dle náboženského složení



Zdroj: Český statistický úřad, 2022

Graf č. 4: Obyvatelstvo dle příslušnosti k církvi



Zdroj: Český statistický úřad, 2022

2.6. Hospodářství

2. 6. 1. Místní ekonomika a trh práce

Počet ekonomicky aktivních osob při Sčítání domů lidí a bytů bylo v obci 981 ekonomicky aktivních obyvatel, tj. 48 % z celkového počtu obyvatelstva. Z celkového počtu ekonomicky aktivních obyvatel bylo 858 zaměstnaných osob, z tohoto počtu bylo zaměstnáno 32 důchodců a 17 žen na rodičovské dovolené, 123 obyvatel bylo nezaměstnaných.

Ekonomicky neaktivních osob zde žilo 927 obyvatel (46 % z celového počtu obyvatel), tuto skupinu tvořilo 468 nepracujících důchodců a 288 žáků, studentů a učňů.

U 45 osob nebyla ekonomická aktivita zjištěna (2% z celkového počtu obyvatel).

Celkem 571 (28 %) z celkového počtu obyvatel vyjížděla do zaměstnání a za vzděláním. Za zaměstnáním vyjíždělo 400 lidí a za vzděláním 171 osob.

Tabulka č. 6 ukazuje Podíl nezaměstnaných osob od roku 2014 – 2022. Podíl nezaměstnaných vyjadřuje podíl dosažitelných uchazečů o zaměstnání ve věku 15 – 64 let ze všech obyvatel ve stejném věku. Z tabulky je patrné, že podíl nezaměstnanosti v Jablůnce během sledovaných let postupně klesal a v roce 2022 dosahoval 3,6 % z celkového počtu obyvatel 15 – 64 let.

Tabulka 6: Míra nezaměstnanosti a Podíl nezaměstnanosti v obci v %

Rok	PODÍL NEZAMĚŠTNANÝCH OSOB			
	2014	2015	2016	2022
Podíl nezaměstnanosti obyvatel Jablůnky v %	8,9	6,5	5,6	3,6

Zdroj: Český statistický úřad, 2022

Mezi největší podnikatelské subjekty v obci patří:

- D-TECHNIK – Dýchací technika
- KAYAKU SAFETY SYSTEMS EUROPE. – Iniciátory pro airbagy a bezpečnostní pásy
- KUMO s.r.o. – Činění kůží
- HAJDIK a.s. – průmyslové a mokré lakování
- LUKO strojírný s.r.o. – výroba mazací techniky
- PNEUSERVIS – Autoopravna a pneuservis

- UNI-TOOLS spol. s.r.o. – dodavatel lisovacích nástrojů a výlisků pro automobilový průmysl
- VS Nástroje s.r.o. - Velkoobchod se stroji, strojním zařízením a potřebami. Všeobecné strojírenské činnosti
- Autoservis APV Vraj

2. 6. 2. Cestovní ruch

Z hlediska atraktivity cestovního ruchu se Jablůnka nachází mimo turisticky vyhledávané oblasti. Disponuje ovšem relativně přitažlivým okolím, nicméně s nedostatečnou infrastrukturou. Charakter krajiny obce je vhodný především pro aktivní trávení volného času - zejména pěší turistiky, cykloturistiky. Těžiště rekreačních aktivit regionu však bude i nadále spočívat mimo území obce, zejména v oblasti Vsetínských vrchů.

2.7. Infrastruktura

2. 7. 1. Základní technická vybavenost

Mezi technickou infrastrukturu je zahrnuto především napojení regionu na rozvod elektrického proudu, úroveň vodovodních sítí (páteřní rozvod vody vybudován v roce 2014), kanalizace (modernizace kanalizační sítě a napojení na ČOV v roce 2014) a plynofikace. Jablůnka je vybavena veřejným vodovodem, na který je napojena většina obyvatel obce. Chybí pouze v okrajových částech obce, zejména na tzv. pasekách. Obec je plynofikována, na rozvod plynu nejsou napojeny pouze vzdálenější usedlosti. Kanalizace je v obci řešena obdobným způsobem jako vodovodní síť. Obec má veřejné osvětlení v dobrém stavu. Veřejná prostranství jsou udržována a jejich vzhled je hodnocen jako dobrý. V budoucnu se počítá s revitalizací těchto ploch. Z hlediska pokrytí internetem je obec vybavena dostatečně. Internet je zajišťován prostřednictvím soukromých firem.

Tabulka č. 7 Technická vybavenost obce Jablůnka

Vybavenost	Výskyt - stav
Vodovod	ANO - výborný
Kanalizace	ANO - výborný
ČOV	ANO - dobrý
Plynofikace	ANO - velmi dobrý
Veřejné osvětlení	ANO - dobrý
Veřejná prostranství	ANO – dobrý
Požární nádrž	NE
Vodní plocha	NE
Pokrytí internetem	ANO

Zdroj: vlastní šetření, 2022

2. 7. 2. Dopravní infrastruktura - vybavenost a obsluha v dopravě

Silniční a železniční doprava

Obec Jablůnka se nachází na významné dopravní tepně, silnice číslo I/57 Opava – Trenčín. Obcí prochází také železniční trať. Jedná se o celostátní trať Hranice na Moravě - Horní Lideč – Trenčín (Žilina) č. 280. Zastávka na železniční trati se nachází v obci.

Veřejná doprava

Autobusová dopravní obslužnost v obci je zajištěna prostřednictvím ČSAD Vsetín a.s. Množství spojů postupně během let mírně klesá, a to hlavně ve večerních hodinách, víkendech a svátcích. Jedním z důvodů je i fakt, že autobusová doprava není ekonomicky soběstačná a tudíž je zapotřebí, aby stát tuto nesoběstačnost dotoval na linkách tzv. základní dopravní obslužnosti. V porovnání s ostatními obcemi MAS Střední Vsetínsko, je četnost spojů v obci Jablůnka silně nadprůměrná, zejména vzhledem k tomu, že nachází se na silnici I. třídy a železniční trati.

2. 7. 3. Občanská vybavenost a bydlení

Občanská vybavenost

Občanská vybavenost obce Jablůnka je na dobré úrovni. Sestává z mnoha subjektů a zařízení, které zasahují všestranně do života občanů obce a nabízejí jim své služby. Obyvatelé tyto služby vyhledávají a rádi využívají.

Funguje zde pošta, která zajišťuje také bankovní služby, 2 ordinace praktických lékařů (praktický lékař pro dospělé, zubní ordinace) a lékárna. Obec má vlastní požární zbrojnici. Zásahová jednotka hasičského sboru je ustavena obcí. Jedná se o jednotku požární ochrany II. stupně.

Tabulka č. 8 Základní občanská vybavenost obce Jablůnka

Vybavenost	Výskyt
Obecní úřad	ANO
Pošta	ANO
Banka	NE
Bankomat	ANO
Policejní stanice	ANO
Požární stanice	ANO
Lékárna	ANO
Ordinace	2 x ANO
Prodejna potravin	ANO – 7x
Sbor Českobratrské církve evangelické	ANO

Zdroj: vlastní šetření, 2022

Tabulka č. 9 Občanská vybavenost obce Jablůnka – školy a volný čas

Vybavenost	Výskyt - stav
Mateřská škola	ANO – 3 třídy (kapacita 75 dětí)
Základní škola	ANO – 1-9 třídy (kapacita 185 dětí)
Knihovna	ANO – velmi dobrý
Klubovna obce a spolku	ANO - dobrý
Kulturní dům	NE
Kino, Letní kino	NE
Sport - Venkovní hřiště	ANO - dobrý
Dětské hřiště od 0-9	ANO
Tělocvična (vnitřní)	ANO
Koupaliště, bazén, přírodní koupání	NE

Zdroj: vlastní šetření, 2022

Základní škola

Základní škola v Jablůnce je vesnická škola rodinného typu s kapacitou 185 dětí.

Mateřská škola

Mateřská škola má 3 třídy a kapacitu 75 dětí.

Obecní knihovna

Od roku 1997 je zřizovatelem Základní knihovny Jablůnka Obec Jablůnka. Knihovna však i nadále plní „střediskovou“ funkci, je knihovnou s regionální působností pro 6 knihoven v obcích Pržno, Mikulůvka, Oznice, Bystřička, Růžďka, Malá Bystřice.

Zásobování potravinami a pohostinství

V obci se nachází deset soukromých prodejen (z toho 7 prodejen potravin) a dvě zařízení hostinského typu.

Občanská společnost

Naplňovat programové cíle vybavenosti a budování moderní valašské vesnice znamená žít společenským životem, vytvářet podmínky pro klidný vesnický život, udržovat a budovat tradice. Základem vesnického roku je Kalendář akcí společenského života. Kalendář akcí je velmi rozsáhlý, je každoročně tvořen za spoluúčasti všech společenských organizací v obci.

V obci Jablůnka fungují tyto neziskové organizace:

Jablůnka ŽIJE! z. s. ,SDH Jablůnka, Český svaz včelařů – ZO Jablůnka, Myslivecké sdružení LÁZEK, Základní organizace svazu postižených civilizačními chorobami, Farní sbor Českobratrské církve evangelické v Jablůnce, Fotbalový klub Jablůnka, Volejbalový tým Draci Jablůnka, TJ Spartak Jablůnka a pod Apoštolskou církví skautský oddíl Royal Rangers.

Kulturní a společenský život

Obec Jablůnka se pyšní bohatou a rozmanitou činností spolků, což sebou přináší také pořádání tematicky zaměřených akcí. V následující tabulce jsou uvedeny vybrané tradiční kulturní a sportovní akce v obci pořádané v obci.

Tabulka č. 10 Seznam vybraných sportovních, kulturních a společenských akcí pořádaných v obci Jablůnka

Název akce
Jablůnka čte dětem
Tříkrálová sbírka
Dětský karneval
Probouzení broučků
Noc s Andersenem v knihovně
Soutěž o nejlepší jabkovicu a jabkovou buchtu
Slet čarodějnic
Dětský den
Setkání seniorů
O pohár starosty - soutěž družstev hasičů - SDH Jablůnka
Vzpomínková akce Farního sboru ČCE výročí upálení Mistra Jana Husa
Velikonoční a vánoční jarmark
Pouštění draků
Uspávání broučků
Mikuláš v MŠ a v obci
Vánoční jarmark
Silvestr a Nový rok u Obecního úřadu

Zdroj: www.jablunka.cz, 2022

2. 7. 4. Historické a architektonické zajímavosti a památky

Tabulka č. 12 Historické a architektonické zajímavosti obce Jablůnka

Kulturní památky	Výskyt - stav
Kostel nebo jiná sakrální stavba	ANO - dobrý
Kaplička	NE
Památník	ANO - dobrý
Hřbitov	ANO - dobrý
Pomníky, kříže drobné sakrální stavby	ANO

Zdroj: vlastní šetření, 2022

V obci Jablůnka se nachází Evangelický kostel a fara. V blízkosti kostela je umístěn památník Osvobození. Stav těchto památek je dobrý. Jablůnka má také evangelické hřbitov a architektonicky hodnotnou smuteční síň. Do správy obce spadá také katolický hřbitov v obci Pržno.



Obrázek 1: Evangelický kostel v Jablůnce

Další památky:

Pomník obětem 1. a 2. světové války

Kříž

2. 8. Životní prostředí

2. 8. 1. Koeficient ekologické stability

Koeficient ekologické stability stanovuje poměr ploch tzv. stabilních a nestabilních krajinnotvorných prvků ve zkoumaném území. Mezi stabilní prvky patří lesní půda, vodní toky a plochy, trvalý travní porost, pastviny, mokřady, sady a vinice. Mezi nestabilní prvky se řadí orná půda, chmelnice a antropogenizované plochy.

Území obce Jablůnka je z hlediska ekologické stability vcelku vyváženým územím s koeficientem 1,27.

Tabulka č. 13 Ekologická stabilita

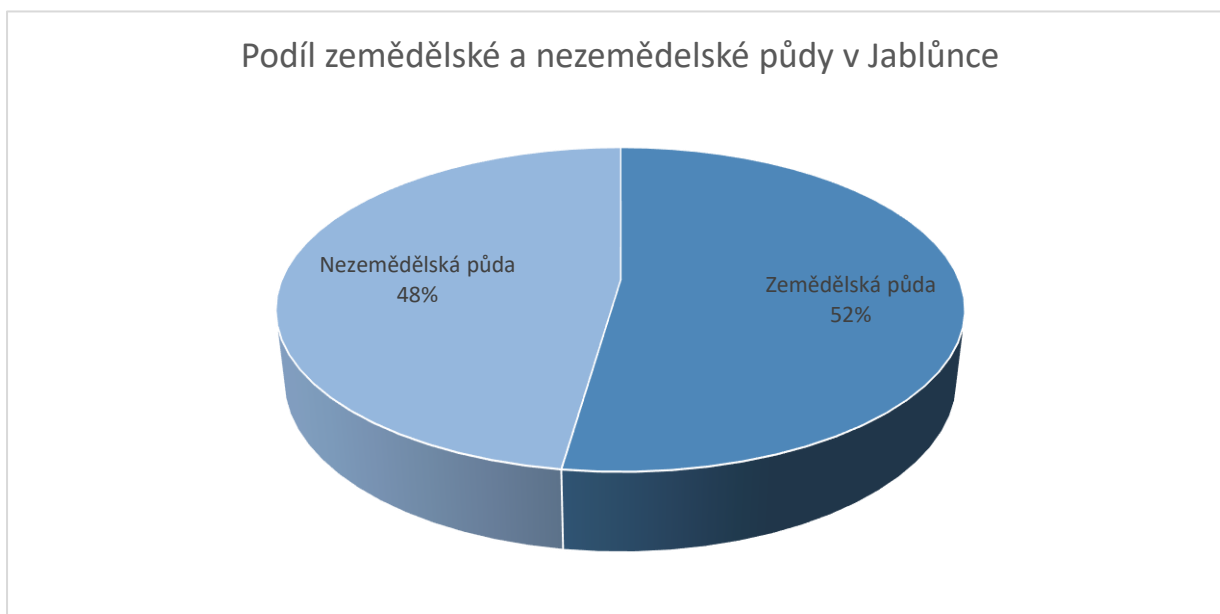
Obec	Koeficient ekologické stability	Hodnocení
Jablůnka	1,27	vcelku vyvážené území

Zdroj: Český statistický úřad, 2022

2. 8. 2. Podíl jednotlivých pozemků a půd na celkové výměře obce

Celková výměra obce je tvořena zemědělskou a nezemědělskou půdou, poměr těchto půd na celkové výměře Jablůnky je téměř vyrovnaný, viz graf č. 5. Podíl jednotlivých pozemků z celkové výměry půdy obce ukazuje tabulka č. 14 a graf č. 7.

Graf č. 5: Podíl zemědělské a nezemědělské půdy z celkové výměry obce Jablůnka



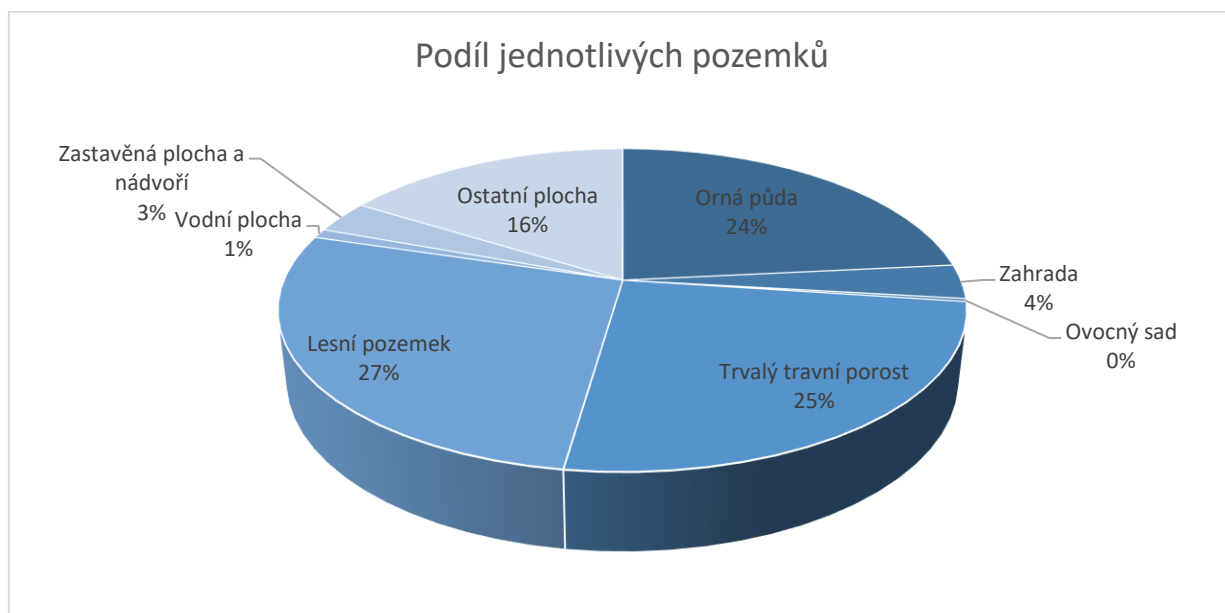
Zdroj: Český statistický úřad, 2022

Tabulka 14: Podíl jednotlivých pozemků z celkové půdy v obci Jablůnka

Celková výměra (ha)	820,51
Zemědělská půda	429,01
Orná půda	192,24
Chmelnice	-
Vinice	-
Zahrada	28,05
Ovocný sad	2,39
Trvalý travní porost	206,33
Nezemědělská půda	391,50
Lesní pozemek	224,68
Vodní plocha	7,59
Zastavěná plocha a nádvoří	26,70
Ostatní plocha	132,54

Zdroj: Český statistický úřad, 2022

Graf č. 6 Podíl jednotlivých pozemků na celkové výměře obce



Zdroj: Český statistický úřad, 2022

2. 9. Správa obce

2. 9. 1. Správa obce

Obec Jablůnka vznikla podle zákona č. 367/1990 Sb., o obcích ve znění pozdějších předpisů dnem voleb do obecního zastupitelstva v roce 1990.

Obec vykonává svoje funkce podle zákona č. 128/2000 Sb., ve znění pozdějších předpisů. Je základním územním společenstvím občanů a tvoří územní celek, který je vymezen hranicemi území obce. Obec Jablůnka je spravována zastupitelstvem, které je jedenáctičlenné a v jeho čele stojí starosta obce. Obec má dále zřízeny podřízené organizační složky, a to kontrolní, finanční a stavební komisi.

Obec má zřízenou matriku a CZECH POINT.

2. 9. 2. Komunikace s občany

Komunikace s veřejností je jeden z nejdůležitějších aspektů, který ovlivňuje kvalitu řízení obce. Obec Jablůnka řeší komunikaci s občany tak, aby vyhovovala všem skupinám zájemců o informace bez ohledu na věková či jiná omezení. Kromě osobního kontaktu s občany na veřejných projednáváních slouží ke komunikaci mezi občany a obcí úřední deska, webové stránky obce www.jablunka.cz, Facebook obce, sms zprávy a obecní rozhlas.

2. 9. 3. Vnější vztahy a vazby

Obec Jablůnka je členem MAS Střední Vsetínsko, z. s. a Sdružení obcí Mikroregion Vsetínsko a Mikroregionu Střední Vsetínsko.

MAS Střední Vsetínsko, z. s.

Jedná se o zapsaný spolek, v němž se dobrovolně sdružují fyzické i právnické osoby, jejichž společným cílem je zlepšení kvality venkovského života obyvatel žijících na území 12 obcí - Bystřička, Jablůnka, Jarcová, Kateřinice, Liptál, Lhota u Vsetína, Malá Bystřice, Mikulůvka, Oznice, Pržno, Ratiboř, Růžďka.

Sdružení obcí Mikroregion Vsetínsko

V tomto dobrovolném svazku je sdružena většina obcí bývalého okresu Vsetín. Cílem sdružení je např. koordinace postupů při řešení problémů týkajících se samosprávy obcí, hospodářského, kulturního a sociálního života v obci, vztahů k orgánům státní správy a vyšších samosprávních celků, podpora zemědělského a nezemědělského podnikání, řešení problémů nezaměstnanosti a jiné.

Mikroregion Střední Vsetínsko

Jedná se o mikroregion sdružující 11 obcí: Bystřička, Jablůnka, Kateřinice, Liptál, Lhota u Vsetína, Malá Bystřice, Mikulůvka, Oznice, Pržno, Ratiboř a Růžďka.

3. Strategická část

3. 1. Návrh strategického rozvoje obce Jablůnka v období 2022-2026

Zásobník projektových záměrů

Poř.č.	Akce
1	Podpora bydlení (výstavba bytů v domě č. p. 271)
2	Demolice č. p. 210
3	Výstavba oddechových míst, parků a výsadba zeleně
4	Plnohodnotné dětské hřiště
5	Rekultivace sportovišť
6	Budování ploch na parkování na problematických místech
7	Mokřady – zadržování vody v krajině
8	Rozšíření a obnova hřbitova
9	Renovace autobusových zastávek
10	Výkupy pozemků do majetku obce
11	Revitalizace „sadu u ZŠ“, vč. parkovacího stání
12	Rozšíření sběrného dvora a úprava okolí
13	Oprava smuteční síně včetně odvodnění
14	Rozvoj ploch pro konání kulturních akcí
15	Aktualizace územního plánu
16	Komunitní centrum
17	Volnočasový prostor na Školniče
18	Zlepšení vybavenosti školy – tělocvična, rozvody TUV a elektroinstalace
19	Zlepšení vybavenosti hasičské zbrojnice
21	Zvýšení bezpečnosti přechodu pro chodce na silnici I/57
22	Úprava okolí pošty

23	Úprava plochy před hasičskou zbrojnicí
24	Oprava komunikace v části obce „Okály“
25	Oprava terasy MŠ
27	Modernizace veřejného osvětlení
28	Oprava chodníků a komunikací
29	Zateplení objektu DPS
30	Vybudování tří bytových jednotek nad OÚ Jablůnka
31	Inovace v odpadovém hospodářství
32	Vybudování dětského hřiště v Dolní Kolonii
33	Vybudování cyklostezky
34	Modernizace hasící techniky
35	Oprava komunikace k nádraží ČD
36	Nové schodiště u ZŠ
37	Výstavba chodníku za železniční tratí

3. 2. Strategické cíle opatření

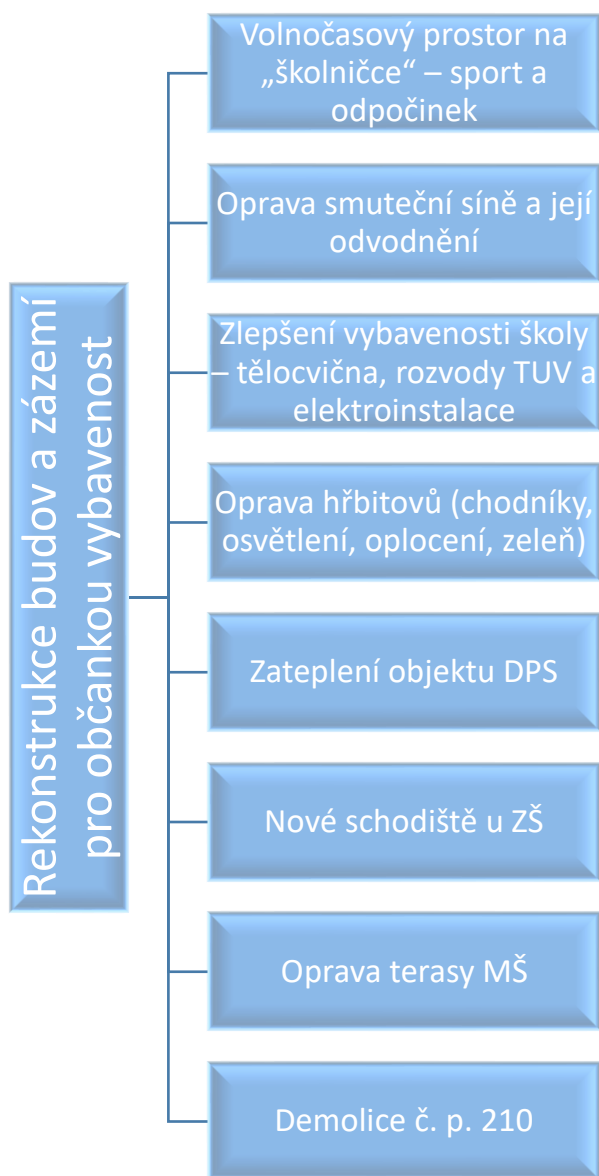
3. 2. 1. STRATEGICKÝ CÍL 1: ROZVOJ OBCE

Rozvoj obce bude realizován prostřednictvím dobudování a rekonstrukce technické infrastruktury v obci, opravami budov zajišťujících služby pro obyvatele, zatraktivněním okolí těchto budov, zlepšením vzhledu veřejných prostranství a vybudováním odpočinkových zón v obci.

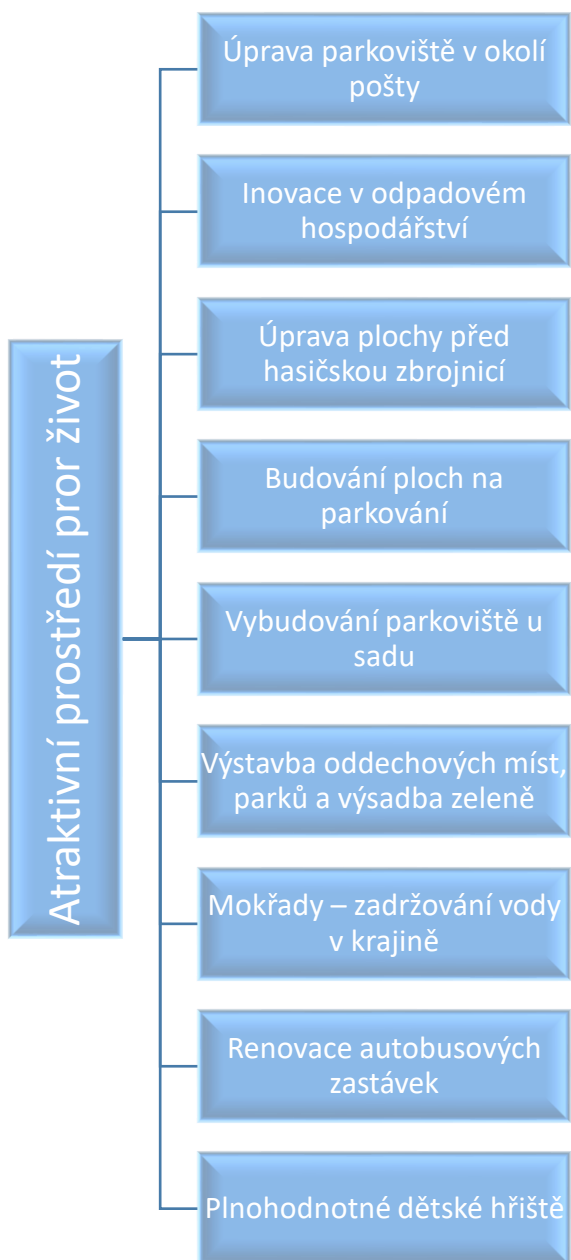
Opatření 1 : Dobudování a rekonstrukce technické infrastruktury



Opatření 2: Rekonstrukce budov a zázemí pro občanskou vybavenost

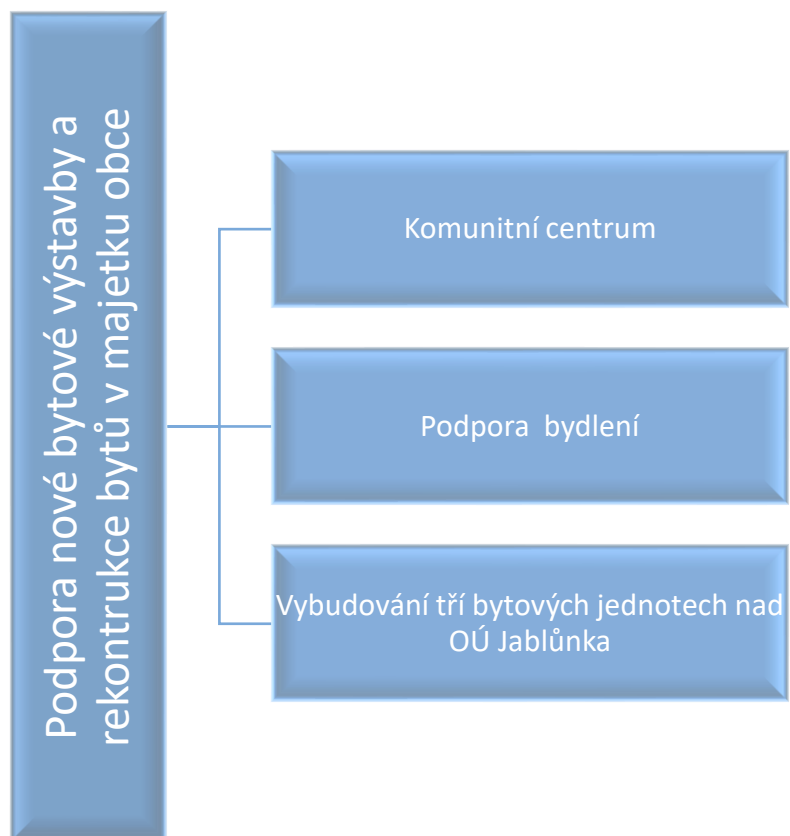


Opatření 3: Atraktivní prostředí pro život



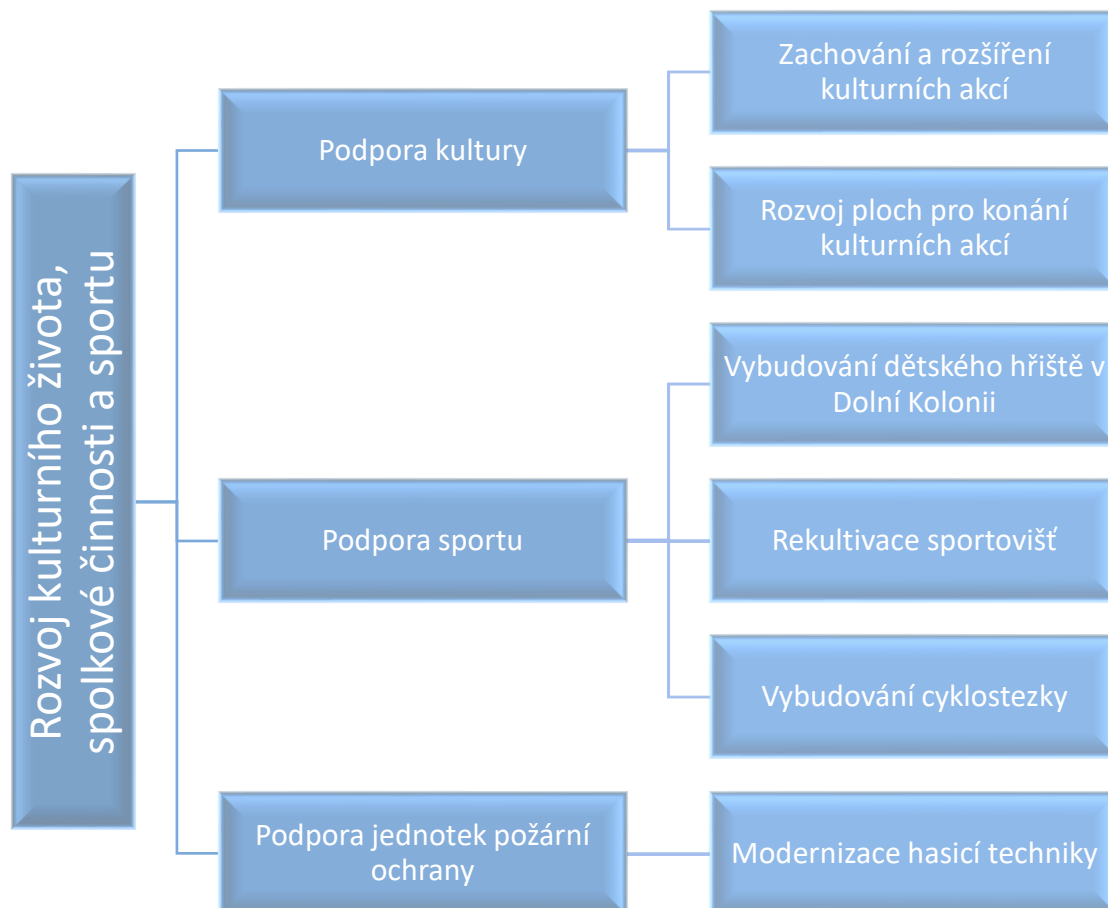
3. 2. 2. STRATEGICKÝ CÍL 2: STABILIZACE POČTU OBYVATE A PODPORA PODNIKATELSKÝCH AKTIVIT

Stabilizace růstu počtu obyvatel obce bude zajištěna prostřednictvím podpory nové bytové výstavby a rekonstrukce stávajícího bytového fondu. Vybudováním chybějící infrastruktury bude také podpořeno podnikání v obci.



3. 2. 3. STRATEGICKÝ CÍL 3: ROZVOJ KULTURNÍHO ŽIVOTA, SPOLKOVÉ ČINNOSTI A SPORTU

Významným pilířem rozvoje obce je její kulturní a společenský život. V rámci tohoto strategického cíle bude podpořena organizace kulturních a společenských akcí, oprava kulturních památek a budování zázemí pro sportovní aktivity.



3. 3. Vize

Obec Jablůnka je příjemným a klidným místem pro život s kvalitním zázemím pro společenské, kulturní a sportovní vyžití. Funguje zde bohatá nabídka služeb, dostupných pro všechny věkové kategorie. Do života v obci se zapojují lidé různých generací, kteří spolu komunikují a spolupracují na aktivitách směřujících rozvoji Jablůnky. Přírodního potenciálu okolí obce bude využito pro rozvoj šetrného cestovního ruchu, zejména pěší turistiky, cyklistiky a cykloturistiky.

4. SWOT analýza

