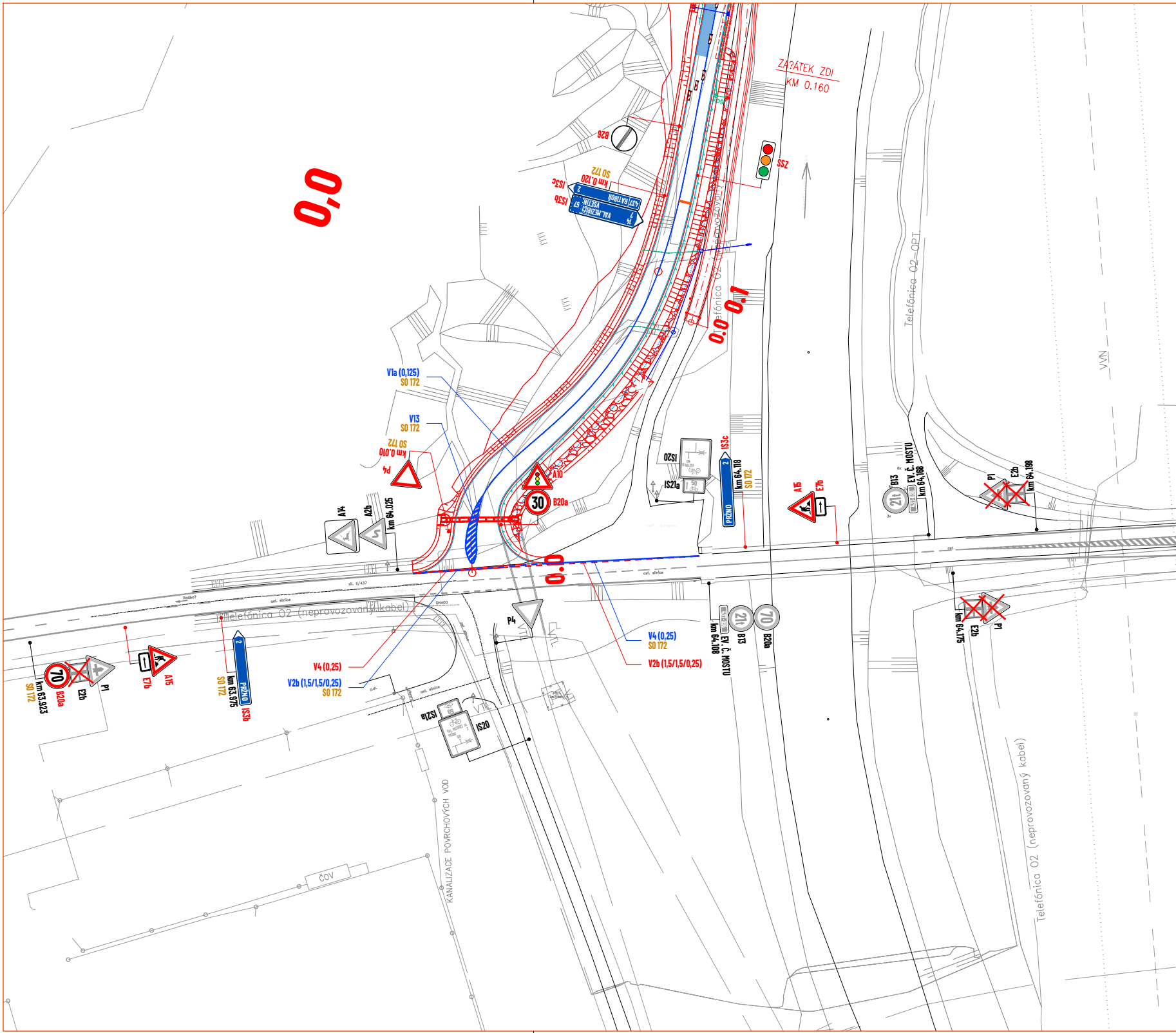
ZA?ÁTEK ZDI
KM 0.160
0,0
B26
SSZ
IS3c
IS3b
km 0,120
SO 172
VAL. MEZIŘÍČÍ
VSETÍN
RATIBOŘ
0.1
0.0
Telefónica 02 (neprovozovaný kabel)
Telefónica 02–OPT
VVN
V1a (0,125)
SO 172
V13
SO 172
P4
km 0,010
SO 172
A14
A2b
km 64.025
A10
30
B20a
IS20
IS21a
IS3c
PRŽNO
km 64.118
SO 172
A15
E7b
B13
21t
EV. Č. MOSTU
km 64,168
P1
E2b
km 64.198
0.0
asf. silnice
sil. II/437
P4
V4 (0,25)
SO 172
V2b (1,5/1,5/0,25)
km 64.108
EV. Č. MOSTU
B13
B20a
70
km 64.175
E2b
P1
km 63.923
SO 172
B20a
E2b
P1
E7b
A15
km 63.975
SO 172
IS3b
PRŽNO
V4 (0,25)
V2b (1,5/1,5/0,25)
SO 172
IS21a
IS20
KANALIZACE POVRCHOVÝCH VOD
ČOV
DN400

1

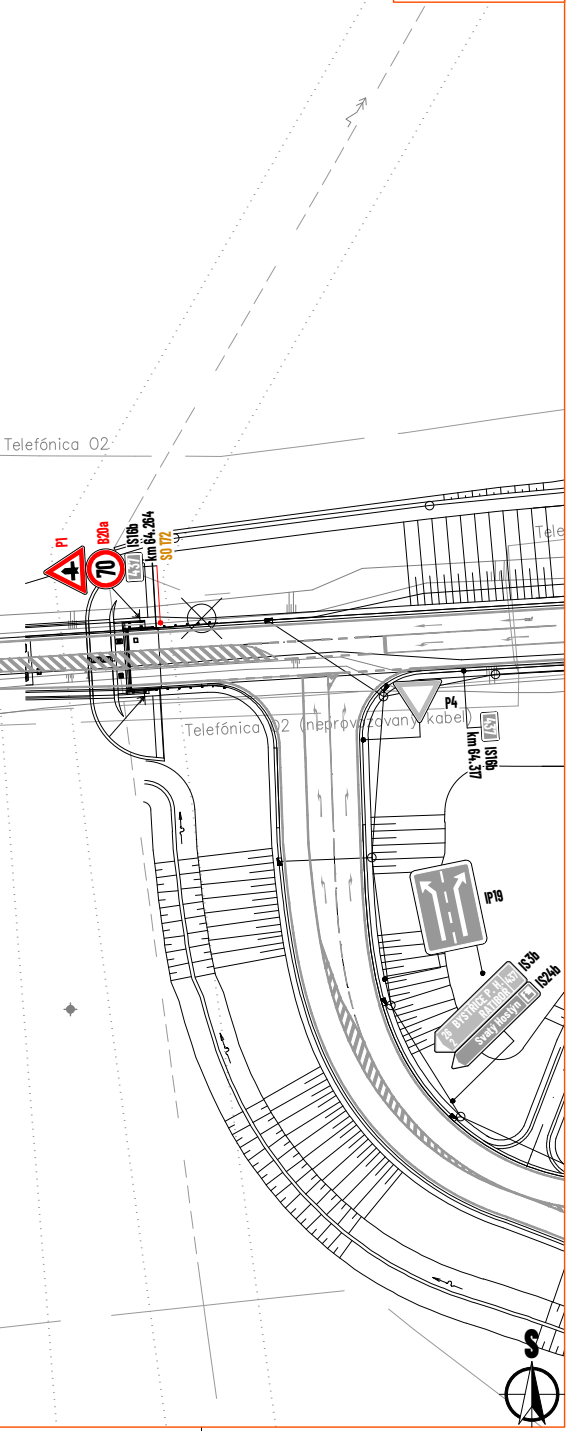
Telefónica 02
P1
B20a
70
IS16b
km 64.264
SO 172
437
Tele
Telefónica 02 (neprovozovaný kabel)
P4
437
IS16b
km 64.317
IP19
IS3b
IS24b
BYSTRICE P. H.
RATIBOŘ
437
26
2
Svatý Hostýn
S

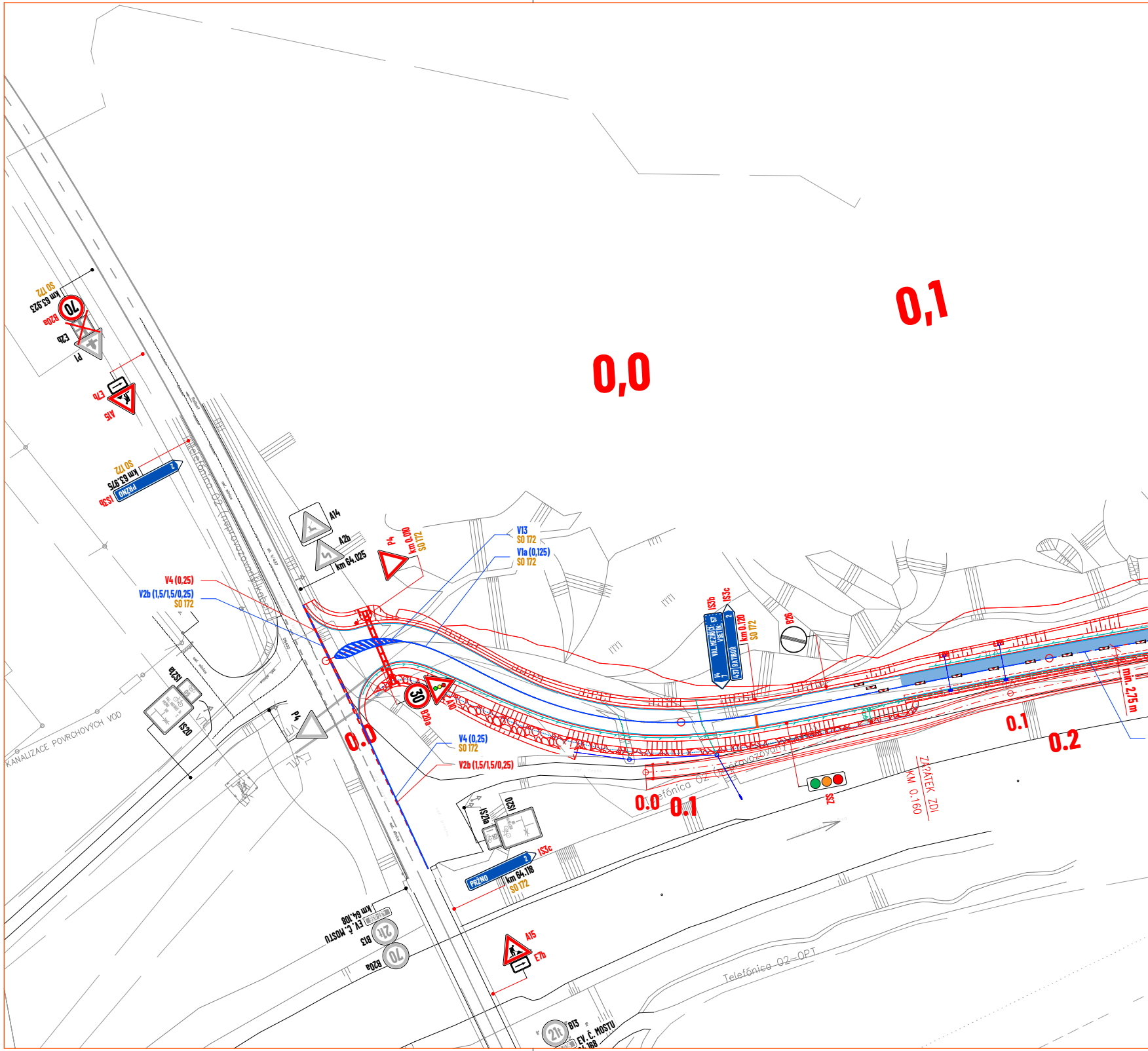
SO 172
km 63.925
70
B20a
C2b
P1
E7b
A15
PRŽNO
2
km 63.975
SO 172
IS3b
Telefónica 02 (neprovozovaný kabel)
A14
A2b
km 64.025
P4
km 0.000
SO 172
V13
SO 172
V1a (0,125)
SO 172
V4 (0,25)
V2b (1,5/1,5/0,25)
SO 172
0,0
0,1
IS3b
IS3c
VAL. MEZIŘÍČÍ 57
VSETÍN 2
14
7
437 RATIBOŘ
km 0.120
SO 172
B26
min. 2,75 m
30
B20a
A10
0.0
V4 (0,25)
SO 172
V2b (1,5/1,5/0,25)
IS21a
IS20
KANALIZACE POVRCHOVÝCH VOD
P4
0.0
0.1
0.1
0.2
S52
ZAČÁTEK ZDI
KM 0.160
PRŽNO
2
IS3c
km 64.118
SO 172
km 64.108
EV. Č. MOSTU
B13
21t
B20a
70
A15
E7b
Telefónica 02–OPT
B13
21t
EV. Č. MOSTU

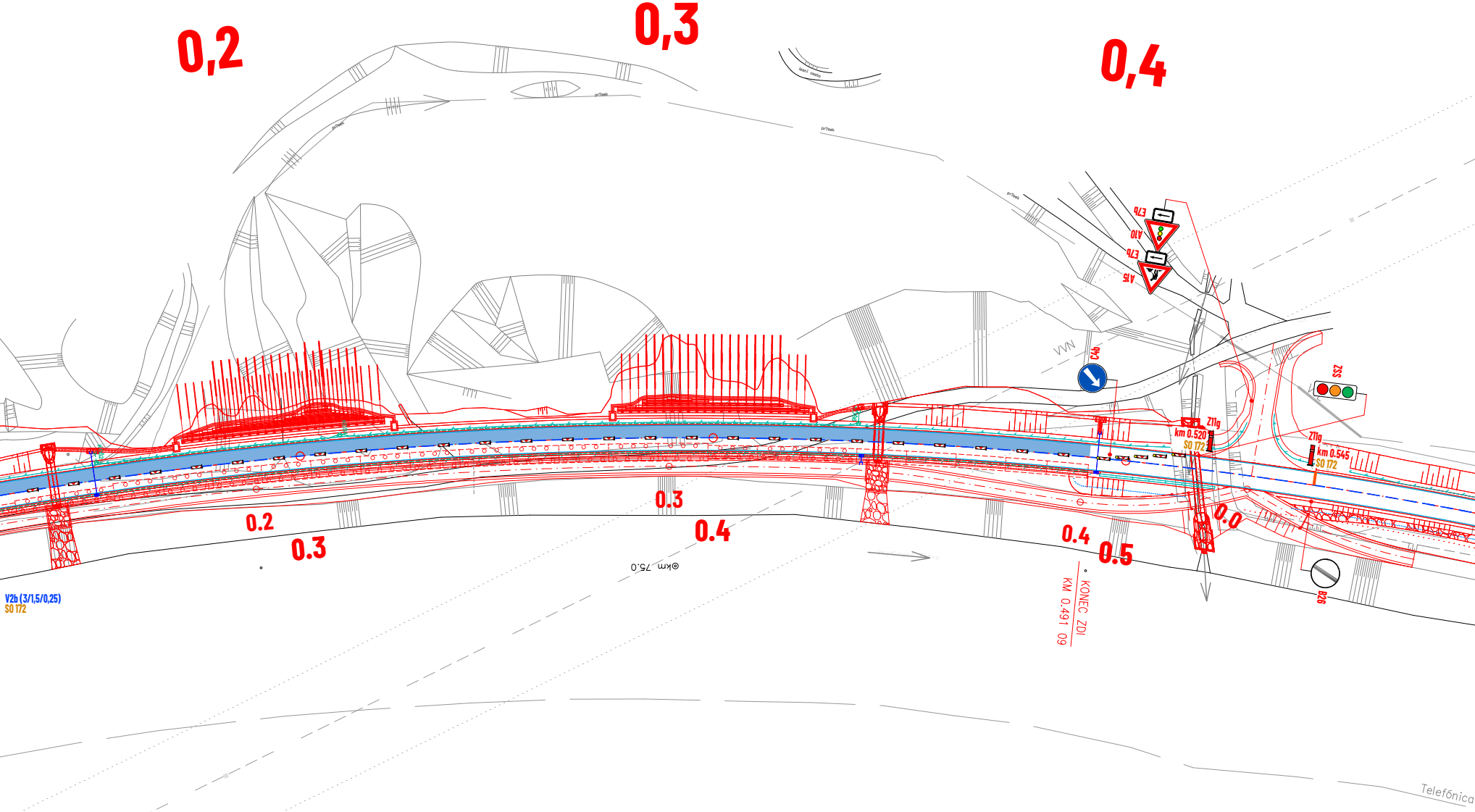
0,2
0,3
0,4
E7b
A10
E7b
A15
C4b
VVN
SSZ
Z11g
km 0.520
SO 172
Z11g
km 0.545
SO 172
0.0
0.2
0.3
0.3
0.4
0.4
0.5
B26
KONEC ZDI
KM 0.491 09
⊙km 75.0
V2b (3/1,5/0,25)
SO 172
Telefónica

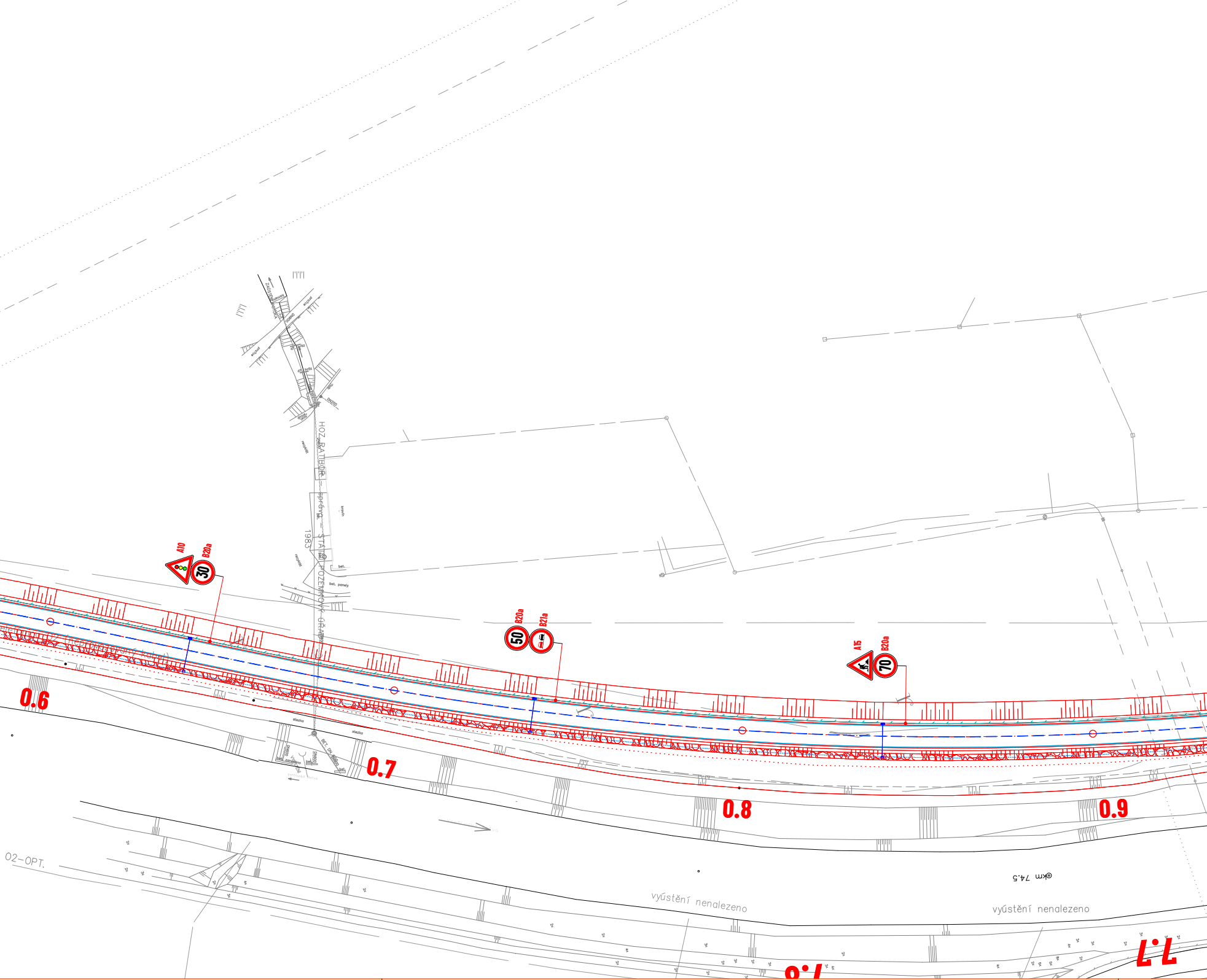
A10
B20a
30
B20a
50
B21a
A15
B20a
70
HOZ RATIBOŘ - správa - 1983 - STÁTNÍ POZEMKOVÝ ÚŘAD
ZAÚSTĚNÍ DO POTOKA
DN200
bet.
bet. panely
stezka
BET. DN
0.6
0.7
0.8
0.9
7.7
02-OPT.
km 74.5
vyústění nenalezeno
vyústění nenalezeno

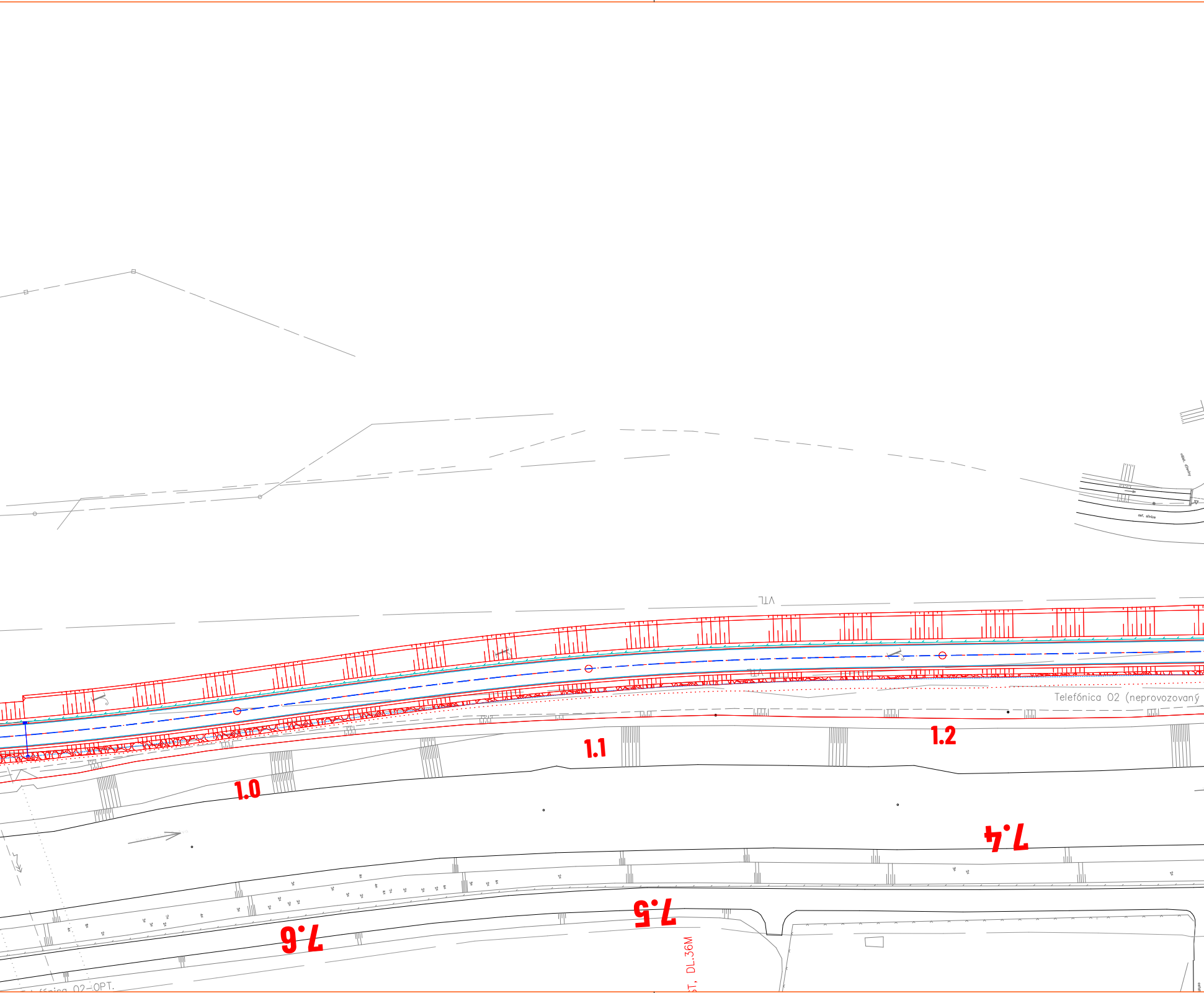
VTL
VTL
Telefónica O2 (neprovozovaný
1.0
1.1
1.2
7.4
7.5
7.6
ST, DL.36M
Telefónica O2–OPT.

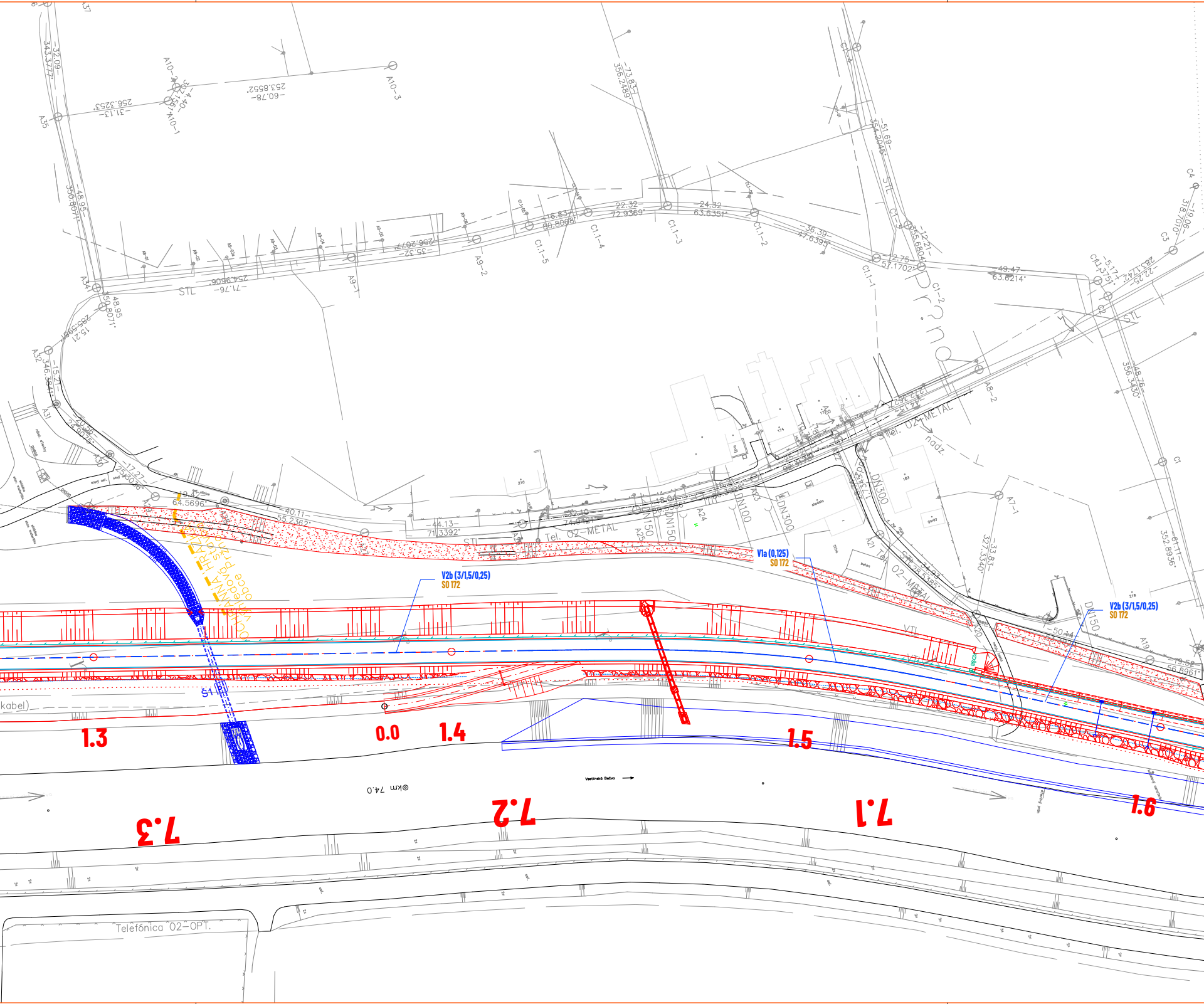
V2b (3/1,5/0,25)
SO 172
V1a (0,125)
SO 172
V2b (3/1,5/0,25)
SO 172
1.3
0.0
1.4
1.5
1.6
7.3
7.2
7.1
km 74.0
Vsetínská Bečva
S1
kabel)
STL
VTL
Tel. O2–METAL
DN300
DN150
DN100
Telefónica O2–OPT.
A35
A34
A32
A31
A30
A37
A10–3
A10–1
A9–1
A9–2
C1.1–1
C1.1–2
C1.1–3
C1.1–4
C1.1–5
C1–2
C1
C3
C4
A7–1
A8–2
A19
A21
A23
A24
A25
nadz.
beton
22.32
72.9369°
24.32
63.6351°
16.83
80.8068°
36.39
47.6399°
12.75
57.1702°
49.47
63.6214°
44.13
71.3392°
40.11
55.2362°
19.42
64.5696°
48.95
350.8071°
32.09
343.3777°
73.83
356.2489°
51.69
354.2045°
48.76
356.3430°
33.83
327.3340°
61.11
352.8936°
19.52
56.8961°

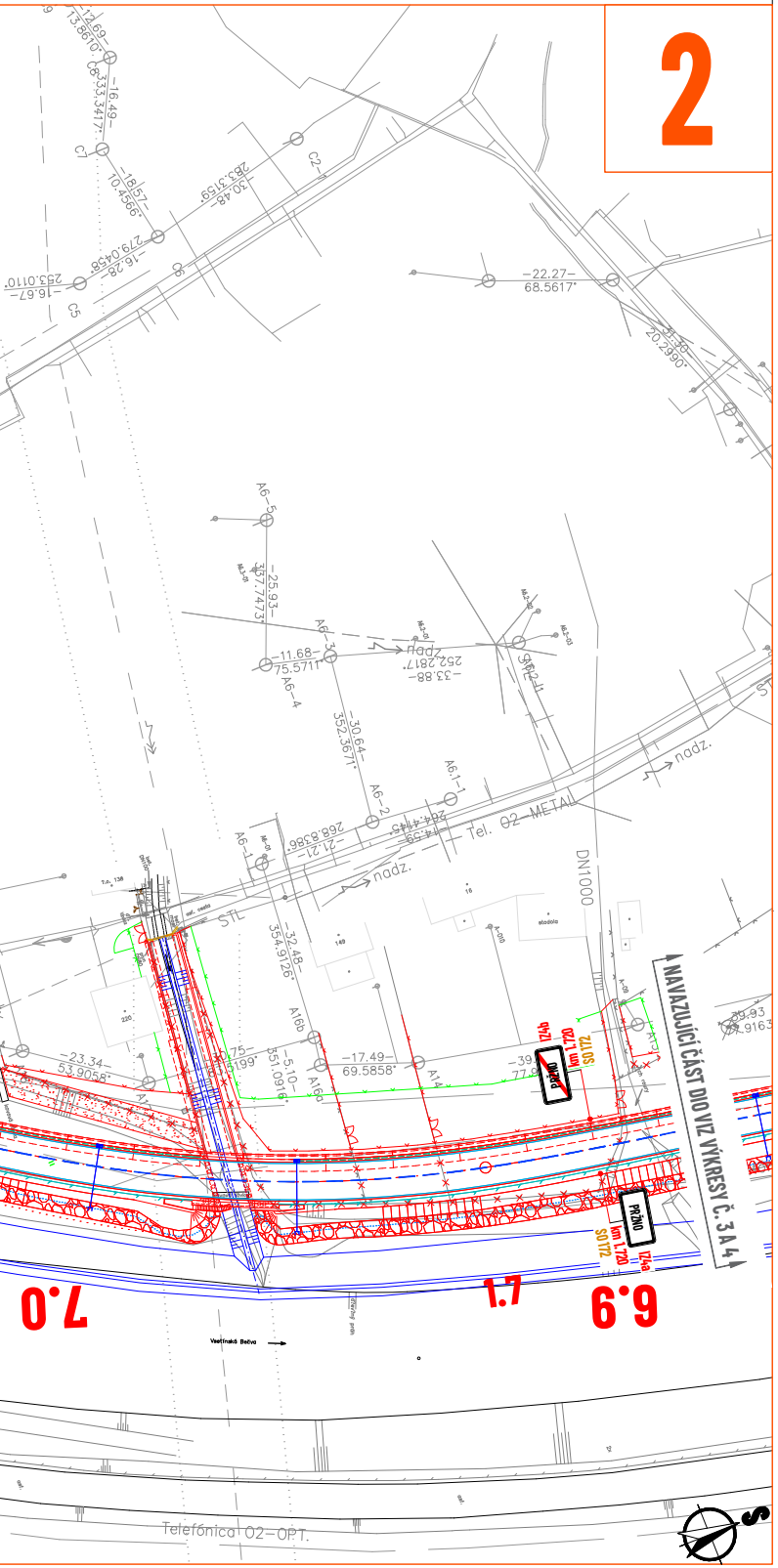
2
NAVAZUJÍCÍ ČÁST DIO VIZ VÝKRESY Č. 3 A 4
PRŽNO
km 1.720
SO172
IZ4b
IZ4a
7.0
1.7
6.9
Tel. O2-METAL
nadz.
STL
DN1000
Telefónica O2-OPT.
Vsetínská Bečva
-22.27-
68.5617°
-11.68-
75.5711°
-17.49-
69.5858°
-23.34-
53.9058°
-33.88-
252.2817°
-30.64-
352.3671°
-25.93-
357.7473°
-32.48-
354.9126°
-21.21-
268.8586°
A6-1
A6-2
A6-3
A6-4
A6-5
A16b
A16a
A14
C1
C2
C5
C6

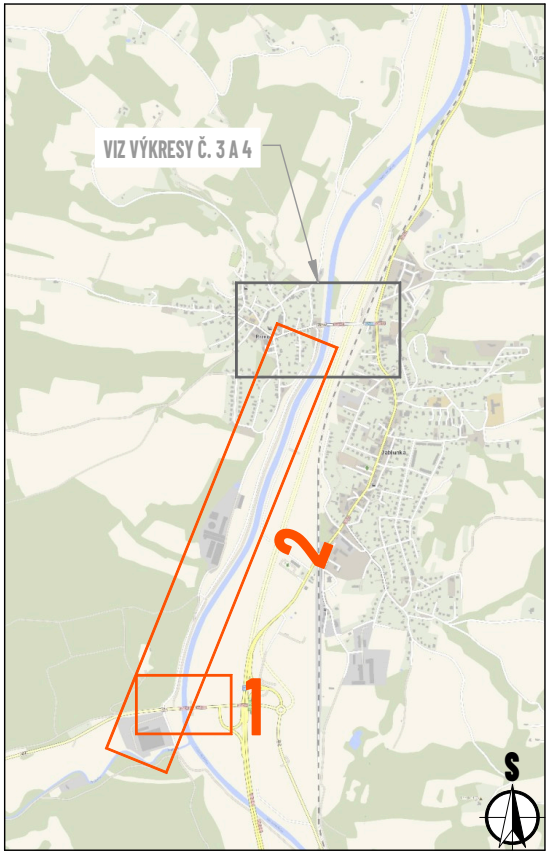
VIZ VÝKRESY Č. 3 A 4
2
1
S

LEGENDA:

🟦 - manipulační prostor na komunikaci

P2 - navržené svislé dopravní značení

P2 - stávající svislé dopravní značení

P2 - zrušené stávající svislé dopravní značení

V1a - navržené vodorovné dopravní značení

V1a - stávající vodorovné dopravní značení

V1a - zrušené stávající vodorovné dopravní značení

Souhlasíme s přechodnou úpravou provozu.
V souladu s ustanovením § 36 odst. 3 zák. č. 500/2004 Sb. Správního řádu se vzdáváme práva vyjádřit se k podkladům rozhodnutí.

Dopravní značení, které bude v rozporu s přechodným dopravním značením, bude dočasně zneplatněno.

MAPOVÁ POKLADOVÁ DATA

Geoportál ŘSD, Ředitelství silnic a dálnic s. p.
www.geoportal.rsd.cz
Silniční a dálniční síť ČR (veřejná aplikace)

Digitální technická mapa Zlínského kraje, Zlínský kraj
http://dtm.zlinskykraj.cz
Mapa pro veřejnost

VYPRACOVAL	**ZIMÁK**
KONTROLOVAL	**JANATA**
UPRAVIL	
INVESTOR	**ŘSD s. p.**
ZHOTOVITEL	**MI Roads a.s.**
NÁZEV STAVBY	**I/57 SEMETÍN - BYSTŘIČKA, 2. STAVBA**
NÁZEV VÝKRESU	**SO 106.2 - PÚP DO MÚP - SSZ**

NVB LINE s.r.o.
Cukrovar 716
768 21 Kvasice
www.nvbline.cz
zimak@nvbline.cz
tel.:770 187 111

FORMÁT	**2500 × 297**
DATUM	**20. 10. 2026**
Č. ZAKÁZKY	**ZK-25-0120**
Č. VÝKRESU	**1**