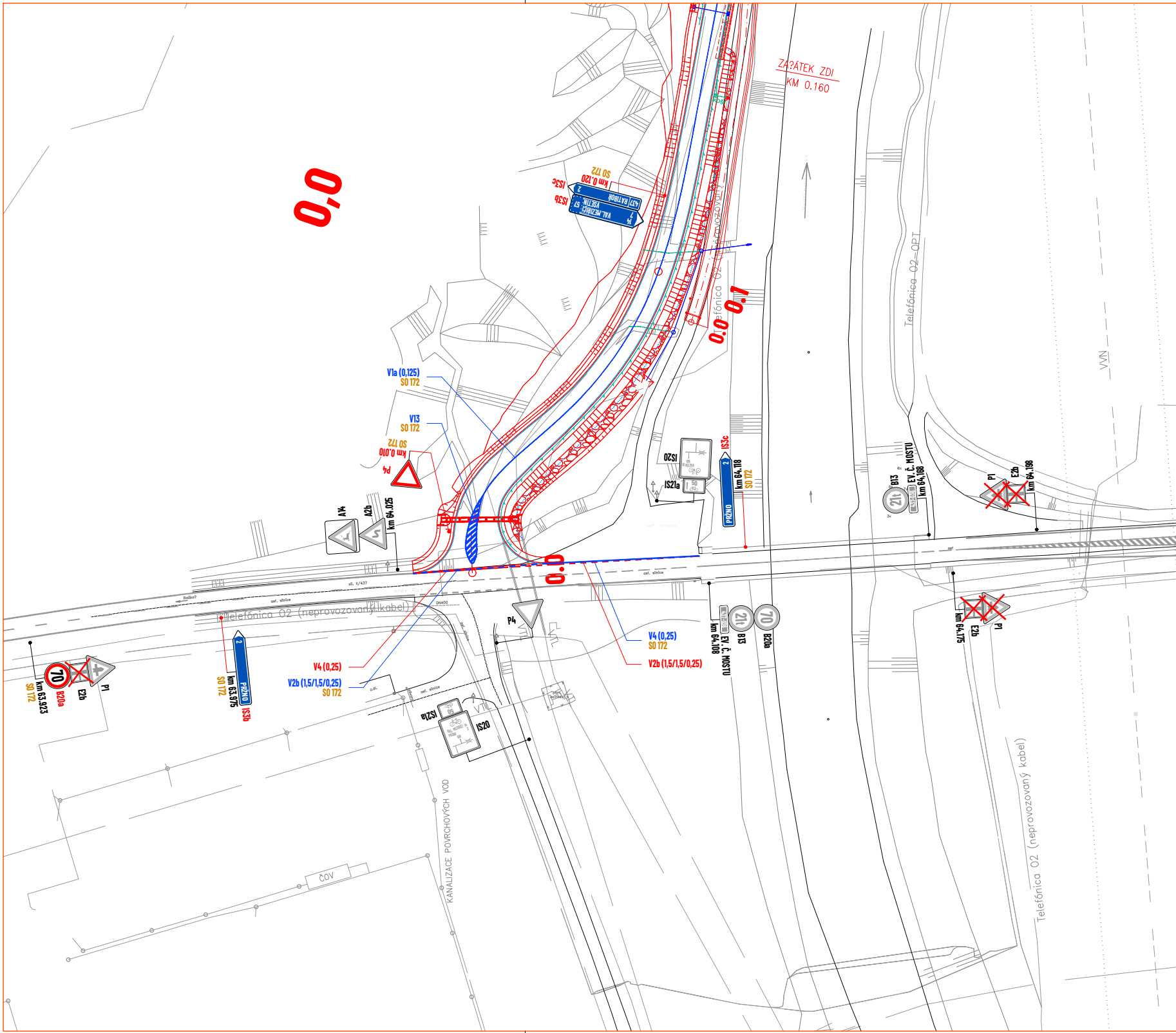
ZA?ÁTEK ZDI
KM 0.160
0,0
0.0
0.1
km 0,120
SO 172
IS3c
IS3b
2
437 RATIBOŘ
14 VAL.MEZIŘÍČÍ
VSETÍN
57
7
Telefónica 02 (neprovozovaný)
Telefónica 02–OPT
VVN
V1a (0,125)
SO 172
V13
SO 172
km 0,010
SO 172
P4
A14
A2b
km 64.025
IS20
IS21a
IS3c
PRŽNO
2
km 64.118
SO 172
B13
EV. Č. MOSTU
km 64.168
21t
P1
E2b
km 64.198
sil. II/437
Ratibo?
směr Ratiboř
asf. silnice
asf. plocha
Telefónica 02 (neprovozovaný kabel)
DN400
P4
V4 (0,25)
SO 172
V2b (1,5/1,5/0,25)
km 64.108
EV. Č. MOSTU
B13
21t
70
B20a
km 64.175
E2b
P1
70
km 63.923
SO 172
B20a
E2b
P1
km 63.975
SO 172
PRŽNO
2
IS3b
V4 (0,25)
V2b (1,5/1,5/0,25)
SO 172
z.d.
asf. silnice
IS21a
IS20
VAL. MEZIŘÍČÍ 14
PRŽNO 2
50
VTL
KANALIZACE POVRCHOVÝCH VOD
ČOV
Telefónica 02 (neprovozovaný kabel)

1

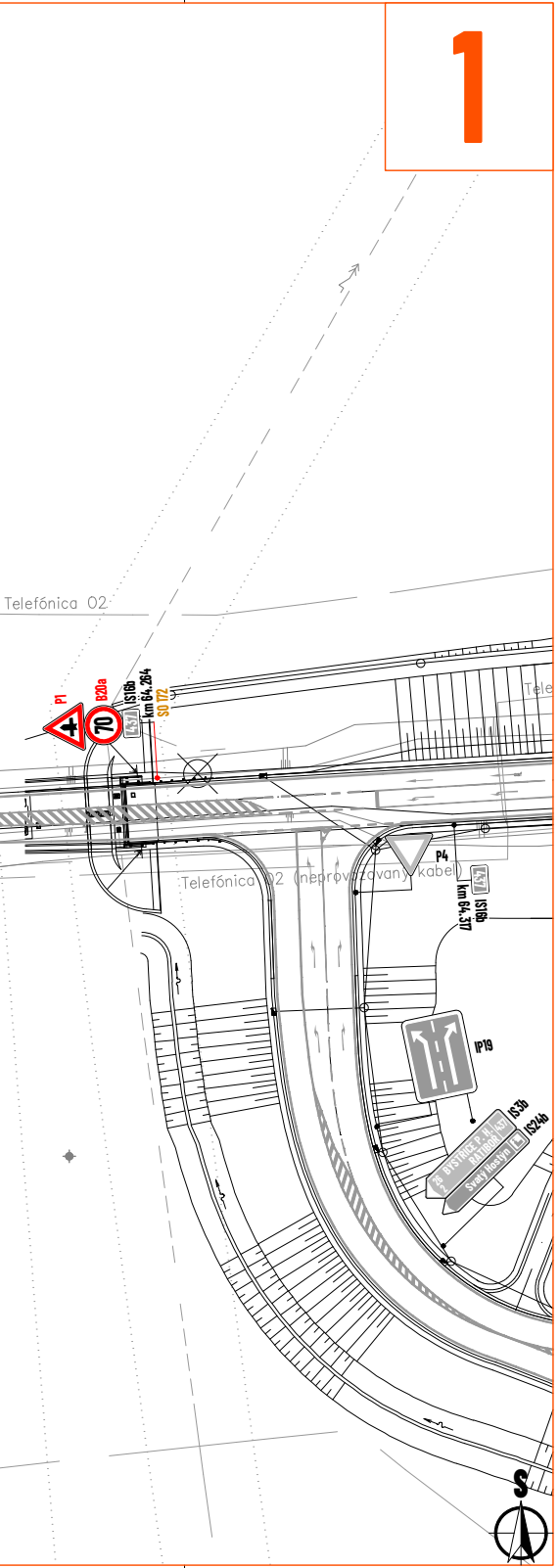
Telefónica 02
P1
B20a
70
IS16b
km 64,264
SO 172
P4
IS16b
km 64,317
Telefónica 02 (neprovozovaný kabel)
IP19
IS3b
IS24b
S

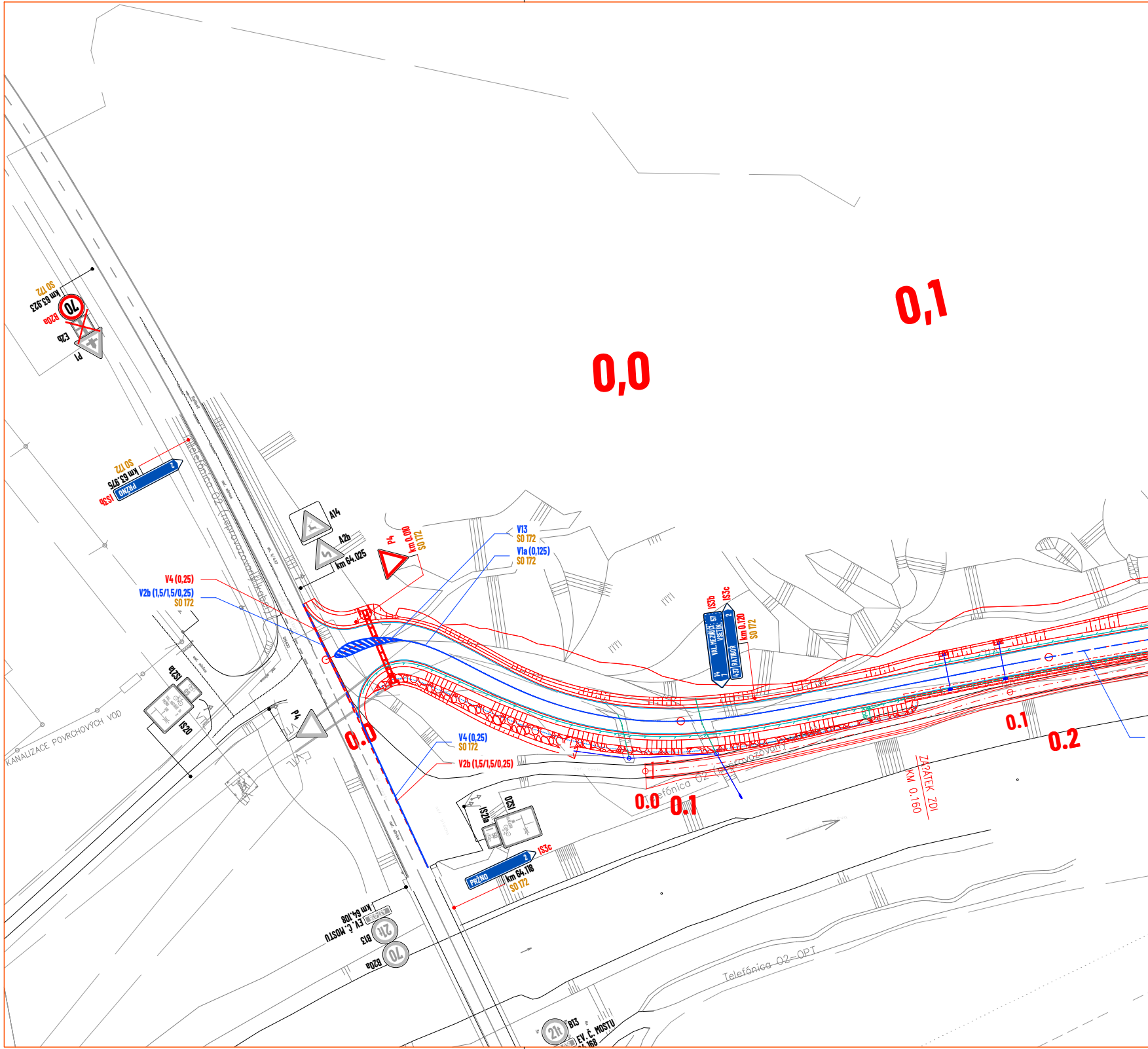
SO 172
km 63,925
B20a
70
C2b
P1
IS3b
PŘZNO
km 63,975
SO 172
A14
A2b
km 64,025
P4
km 0,010
SO 172
V13
SO 172
V1a (0,125)
SO 172
V4 (0,25)
V2b (1,5/1,5/0,25)
SO 172
0,0
0,1
IS3b
IS3c
km 0,120
SO 172
IS21a
IS20
KANALIZACE POVRCHOVÝCH VOD
P4
0.0
V4 (0,25)
SO 172
V2b (1,5/1,5/0,25)
0.0
0.1
0.1
0.2
ZAČÁTEK ZDI
KM 0,160
IS21a
IS20
IS3c
PRZNO
km 64,118
SO 172
km 64,108
EV. Č. MOSTU
B13
21t
B20a
70
Telefónica 02–OPT
B13
EV. Č. MOSTU
168

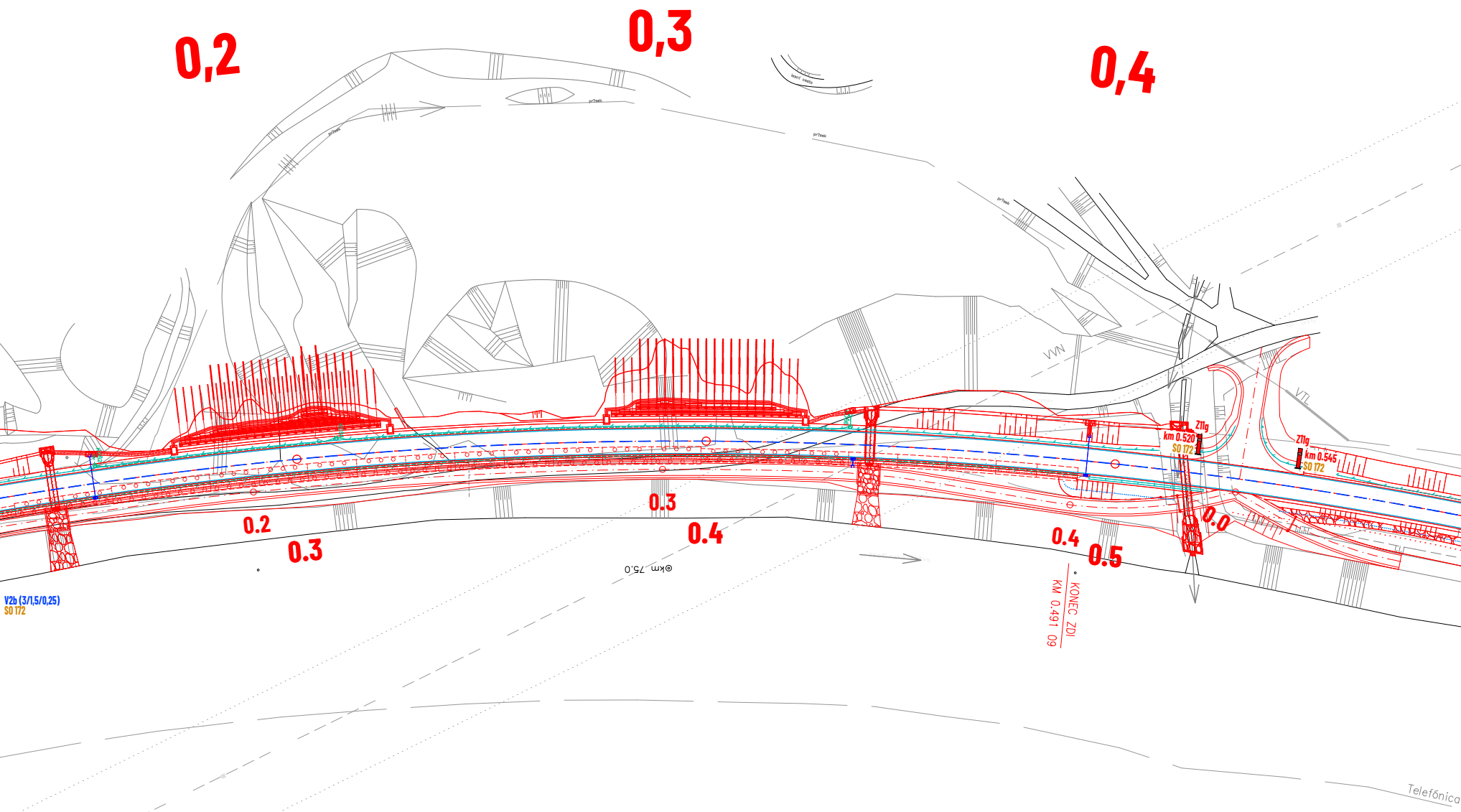
0,2
0,3
0,4
VVN
VTL
Z11g
km 0.520
SO 172
Z11g
km 0.545
SO 172
0.2
0.3
0.3
0.4
0.4
0.5
0.0
KONEC ZDI
KM 0.491 09
V2b (3/1,5/0,25)
SO 172
Telefónica

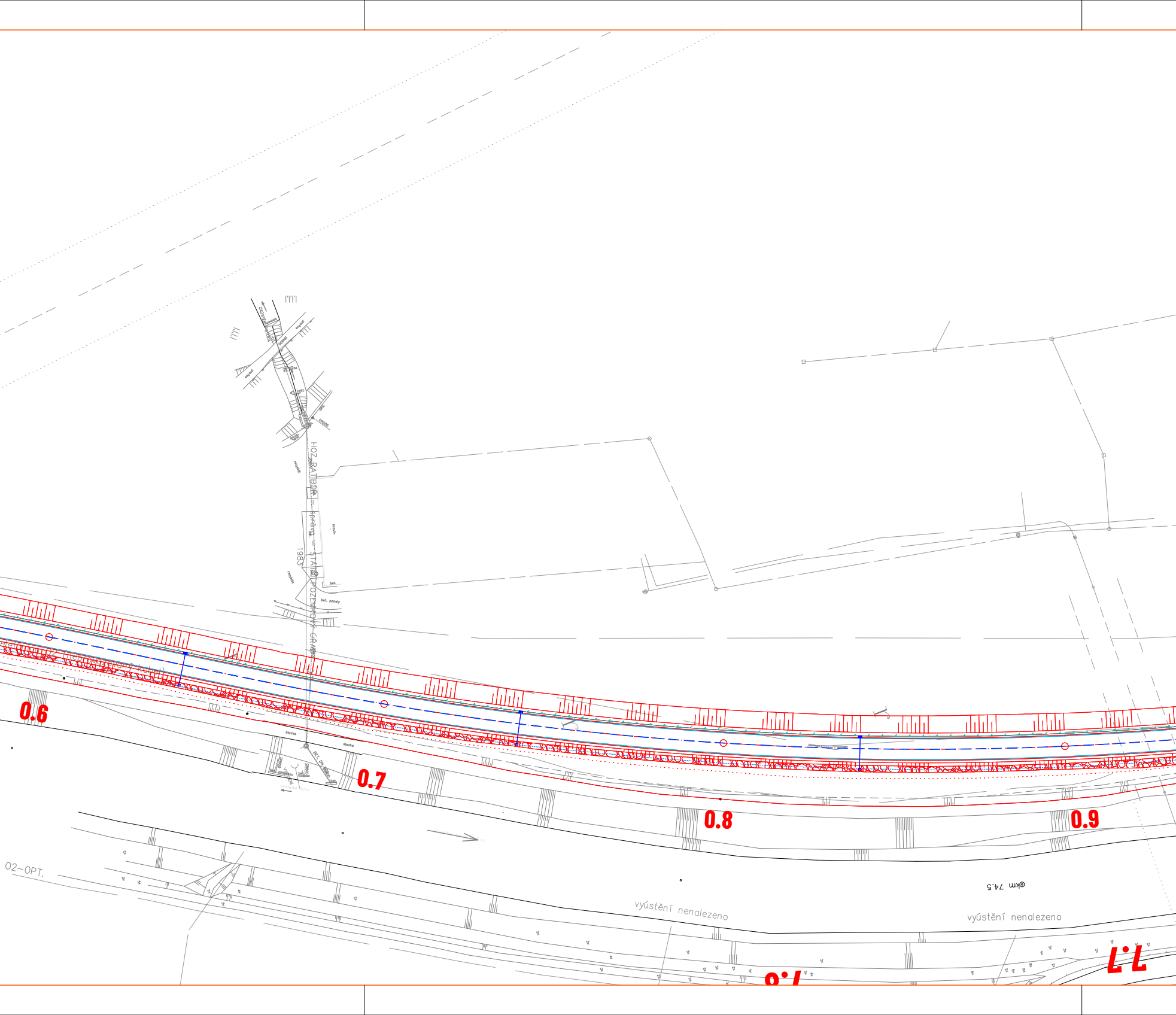
ZAÚSTĚNÍ POTOKA
DN800
přítok
DN200
HOZ RATIBOŘ – správa – STÁTNÍ POZEMKOVÝ ÚŘAD
1983
bet.
bet. panely
stezka
BET. DN 800
DN600
0.6
0.7
0.8
0.9
02-OPT.
výústění nenalezeno
výústění nenalezeno
km 74.5

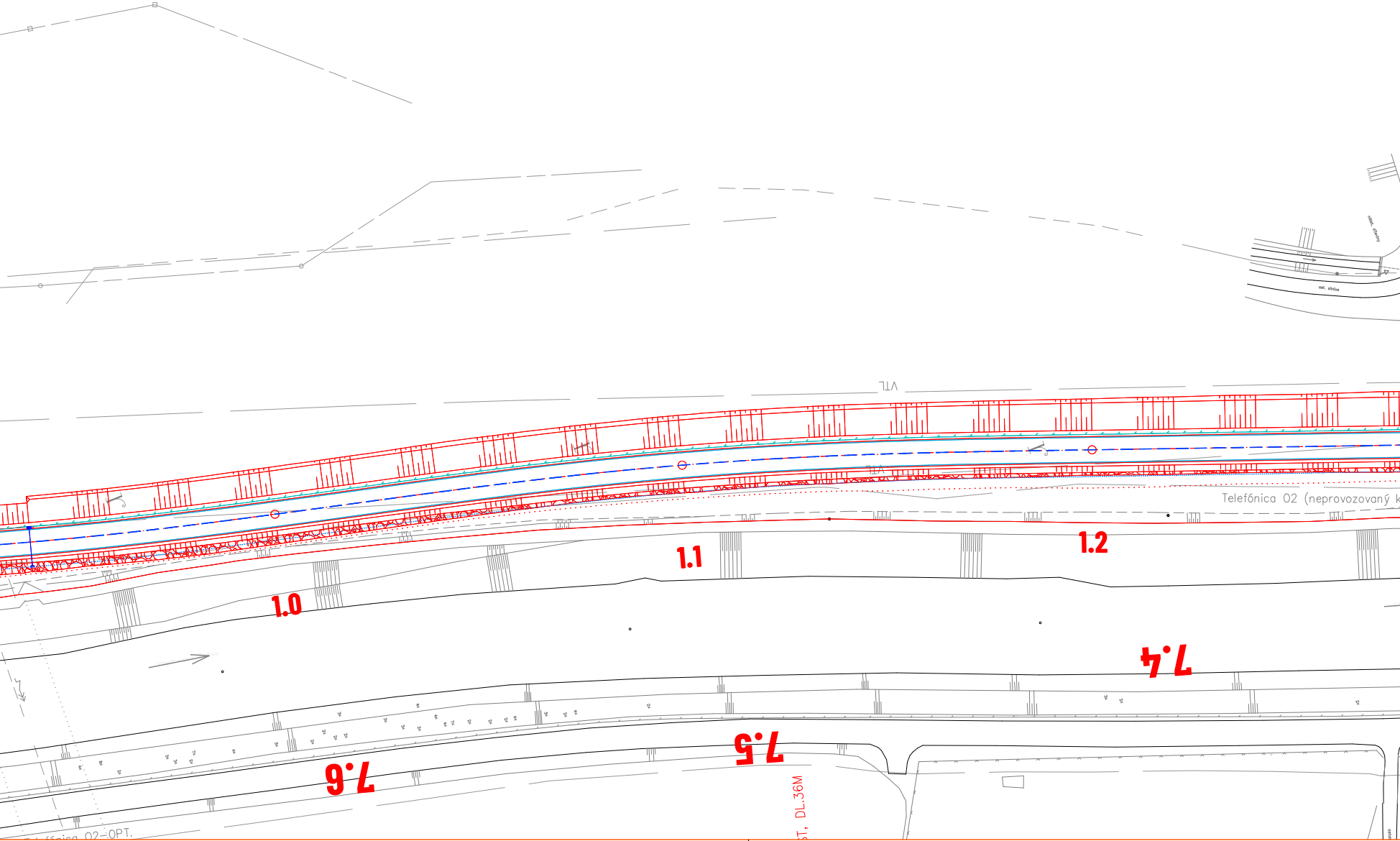
VTL
Telefónica O2 (neprovozovaný k
1.0
1.1
1.2
7.4
7.5
7.6
ST, DL.36M
Telefónica O2-OPT.

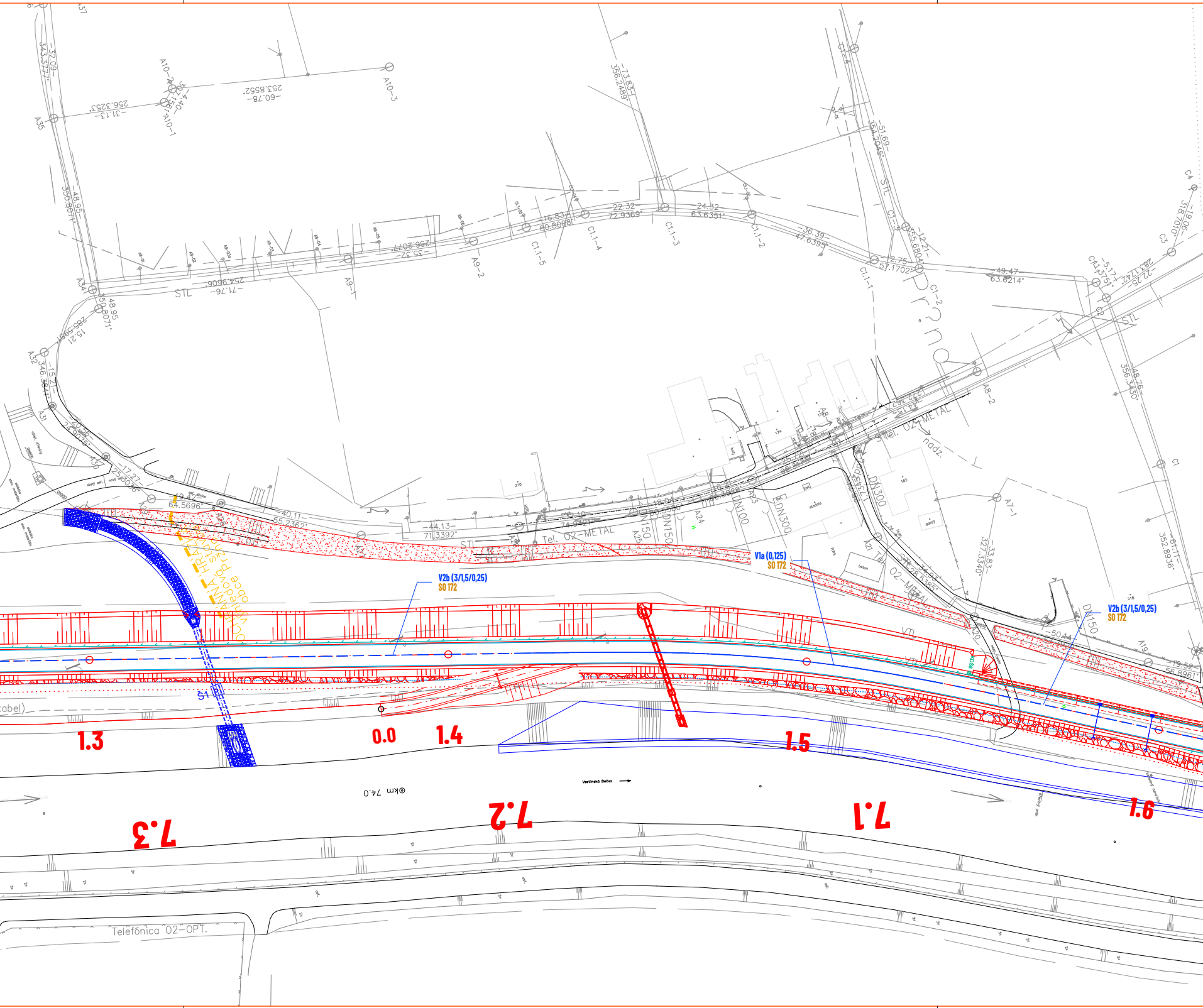

V2b (3/1,5/0,25)
SO 172
V1a (0,125)
SO 172
V2b (3/1,5/0,25)
SO 172
1.3
0.0
1.4
1.5
1.6
7.3
7.2
7.1
km 74.0
Vsetínská Bečva
Telefónica O2–OPT.
Tel. O2–METAL
STL
DN100
DN150
DN300
S1
A7–1
A8–2
A9–1
A9–2
A10–1
A10–3
C1.1–1
C1.1–2
C1.1–3
C1.1–4
C1.1–5
C1
C3
C4
A35
A34
A32
A31
A25
A24
A23
A21
A20
A19
48.95
350.8071°
40.11
55.2362°
44.13
71.3392°
22.32
72.9369°
24.32
63.6351°
36.39
47.6395°
12.75
57.1702°
49.47
63.6214°
16.83
80.8608°
73.83
356.2489°
51.69
354.2045°
48.76
356.3430°
33.83
327.3340°
61.17
352.8936°
19.06
318.0010°
60.78
253.8552°
31.13
256.3253°
71.76
254.9606
55.32
256.2077°
19.42
64.5696°
17.27
253.3056°
15.21
285.38
32.09
343.3777°
19.58
56.8961°
beton
studna

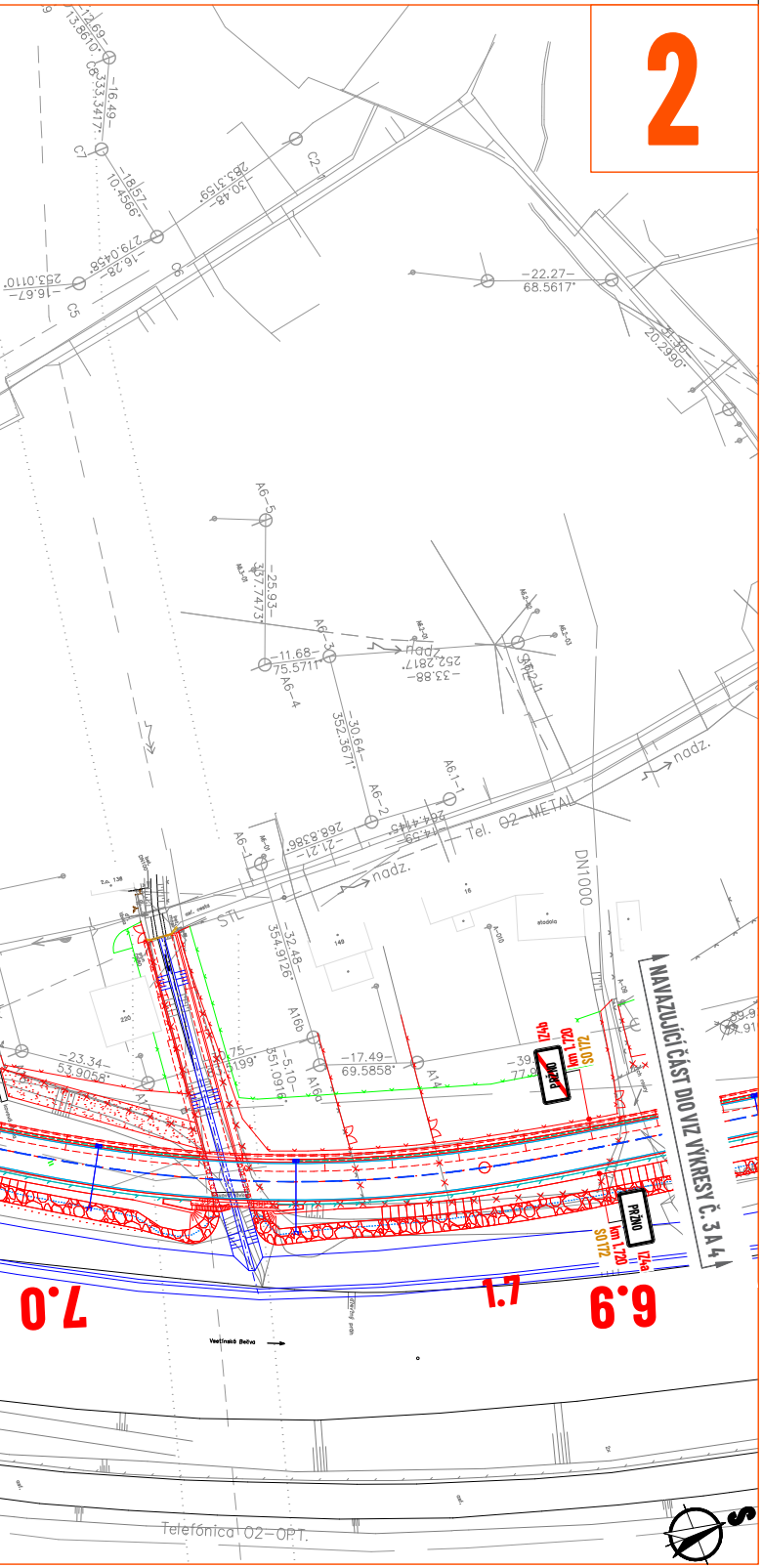
2
NAVAZUJÍCÍ ČÁST DIO VIZ VÝKRESY Č. 3 A 4
PRŽNO
km 1.720
SO172
IZ4b
PRŽNO
km 1.720
SO172
IZ4a
7.0
7.1
6.9
Tel. O2-METAL
DN1000
STL
nadz.
Telefónica O2-OPT.

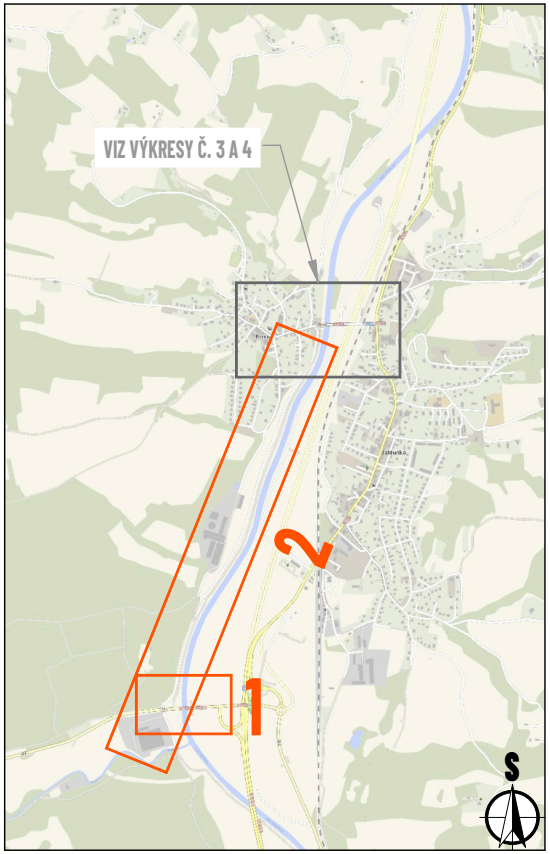
VIZ VÝKRESY Č. 3 A 4
2
1
S

LEGENDA:

- ◆ P2 - navržené svislé dopravní značení
- ◇ P2 - stávající svislé dopravní značení
- ☒ P2 - zrušené stávající svislé dopravní značení
- 🟦 V1a - navržené vodorovné dopravní značení
- ▬ V1a - stávající vodorovné dopravní značení
- 🟥 V1a - zrušené stávající vodorovné dopravní značení

Souhlasíme s přechodnou úpravou provozu.
V souladu s ustanovením § 36 odst. 3 zák. č. 500/2004 Sb. Správního řádu se vzdáváme práva vyjádřit se k podkladům rozhodnutí.

Dopravní značení, které bude v rozporu s přechodným dopravním značením, bude dočasně zneplatněno.

MAPOVÁ POKLADOVÁ DATA

Geoportál ŘSD, Ředitelství silnic a dálnic s. p.
www.geoportal.rsd.cz
Silniční a dálniční síť ČR (veřejná aplikace)

Digitální technická mapa Zlínského kraje, Zlínský kraj
http://dtm.zlinskykraj.cz
Mapa pro veřejnost

VYPRACOVAL	**ZIMÁK**
KONTROLOVAL	**JANATA**
UPRAVIL	
INVESTOR	**ŘSD s. p.**
ZHOTOVITEL	**MI Roads a.s.**

NÁZEV STAVBY
I/57 SEMETÍN - BYSTŘIČKA, 2. STAVBA

NÁZEV VÝKRESU
SO 106.2 - PÚP DO MÚP

NVB LINE
NVB LINE s.r.o.
Cukrovar 716
768 21 Kvasice
www.nvbline.cz
zimak@nvbline.cz
tel.:770 187 111

FORMÁT	**2500 × 297**
DATUM	**20. 10. 2026**
Č. ZAKÁZKY	**ZK-25-0120**
Č. VÝKRESU	**2**